


 SMARAGD-GSH Környezetvédelmi és Szolgáltató Kft. 1114 Budapest, Villányi út 9.		Tel: (1) 361-4341 Fax: (1) 279-0022 www.smaragd.hu	 Azonosító: Egerp Dátum: 2009. november Méretarány: Fájlnév: vedooezet_A_B.mxd Térképméretszám: 14.
Megrendelő: Észak-magyarországi Környezetvédelmi és Vízügyi Igazgatóság	Munka megnevezése: Eger, Petőfi téri vízbázis diagnosztikai vizsgálata		
Projektvezető: Gondárné Katalin	Térkép címe: A Petőfi téri termelőktak és az egr-i karsztforrások védőterületi rendszere földhivatali ingatlannyilvántartási térképen ábrázolva - 2.		
Tervező: Kun Éva			
Digitális szerkesztő: Könczöl Nándorné			

Jelmagyarázat	
	Hidrogeológiai védőövezet "A" zóna
	Hidrogeológiai védőövezet "B" zóna

Az ingatlanhasználati térképek forrása:
 az Egri Körzeti Földhivatal digitális állománya - 2009. november

