

Generál tervező:

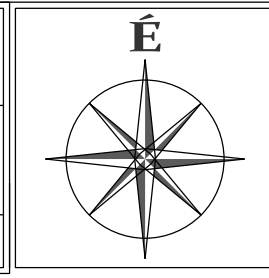
 Főépítési Iroda
 3300 Eger, Dobó tér 2.
 Tel.: +36-36-523-733
 Fax.: +36-36-523-786
 www.eger.hu
 foepit@ph.eger.hu

Megbízó:
 Eger Megyei Jogú Város Önkormányzata
 Eger, Dobó István tér 2.
 Megbízó képviselője:
 Habis László polgármester
 Rátkai Attila főépítész

Munka megnevezése:
EGER MEGYEI JOGÚ VÁROS HELYI ÉPÍTÉSI SZABÁLYZATÁSRÓL SZÓLÓ 4/2016. (II. 26.) RENDELETÉNEK ÉS ANNAK MELLÉKLETEIT KÉPEZŐ SZABÁLYOZÁSI TERVEK MÓDOSÍTÁSA

Munkarész megnevezése:
SZABÁLYOZÁSI TERVI JAVASLAT
Eger, Északnyugati külterület részterületének szabályozási tervének készítése
A Baktai úti gyepmesteri telep és állatmenhely létesítése kapcsán















Vezető tervező: 
 Rajzszám: **M 1. 23.**
 Wolf Beáta TI-É-01-2384/11



Dátum:
2016. március
 Lépték:
M = 1 : 2000

"Készült az Állami alapadatok felhasználásával"
 A hiteles, záradékolt, földhivatali ingatlannyilvántartási alaptérkép felhasználásával
 Digitális feldolgozás Bentley PowerMap

JELMAGYARÁZAT

-  Szintvonal
-  Kötelező fásítás
-  Építési övezet jele
-  Meglévő épület
-  Burkolat, árok
-  Telek be nem építhető része
-  Irányadó szabályozási vonal
-  Irányadó telekhatár
-  Védőterület, védőtávolság
-  **KÖu-1** - Közlekedési célúközterület - országos fő- és mellékút
-  **KÖu-4** - Közlekedési célúközterület - kiszolgálóút
-  Kötelező telekhatárt megszüntető jel
-  Építési övezet határa
-  Tervezési terület határa