










Jelmagyarázat

-  nitrátérzékeny terület (teljes tervezési terület)
-  országos vízminőségvédelmi terület övezete (OTrT) (teljes tervezési terület)
-  ivóvízbázis hidrogeológiai 'B' védőidom
-  gyógyhely határa
-  csúszásveszélyes terület
-  felszínmozgással érintett terület

Helyi jelentőségű természetvédelmi terület és történelmi kert

-  Egri Érseki Palota felső-kert, középső-kert és díszkert

Helyi jelentőségű természetvédelmi emlékek

-  Egri Szent János Továbbképző Központ udvarán álló védett vadgesztenye /Aesculus hypocastanum/ (hrsz.: 4578)
-  Heves Megyei Önkormányzat udvarán álló 5 db vadgesztenye /Aesculus hypocastanum/ (hrsz.: 4967)
-  Egri Sancta Maria Leánykollégium udvarán álló páfrányfenyő /Ginkgo biloba/ és hegyi szil /Ulmus glabra/ (hrsz.: 4594/2)
-  Eszterházy Károly téren álló vérbükk /Fagus sylvatica 'Atropurpurea'/ és törökmogyoró /Corylus colurna/ (hrsz.: 4567)
-  Érseki Hivatal kertjében álló 1 db japánakác /Sophora japonica 'Pendula'/ 2 db páfrányfenyő /Ginkgo biloba/ és 2 db simafenyő /Pinus strobus/ (hrsz.: 4573, 4569)
-  Gárdonyi Géza Ciszterci Gimnázium, Szakközépiskola és Kollégium kertjében álló 2 db tiszafa /Taxus baccata/ (hrsz.: 4600)
-  Megyei Rendőr - kapitányság udvarán álló 1 db páfrányfenyő /Ginkgo biloba/ és 1 db juharlevelű platán /Platanus acerifolia/ (hrsz.: 4574/2)



EGER MJV
BELVÁROS ÉS SZENT MIKLÓS VÁROSRESZ

Táj-, természet-, környezetvédelem vizsgálat

