

01_Kistalyai_0656-3_TSZT_hat_A4_1000 _____	2
03_Kulterulet_25128_TSZT_hat_A4_1000 _____	3
04_Tolgy_Hovirag_11145_TSZT_hat_A4_1000 _____	4
05_Apatfalvi_168-1-2_TSZT_hat_A3_1000 _____	5
06_Kisvolgy_4197-2_TSZT_hat_A4_1000 _____	6
07_Pozsonyi_8999-25_TSZT_hat_A4_2000 _____	7
09_Galagonyas_0811-20_TSZT_hat_A3_1000 _____	8
11_Kertesz_6118_TSZT_hat_A4_1000 _____	9
12_Volt Kemping_11969-11972_TSZT_hat_A4_1000 _____	10
13_Bolyki_0640-20_TSZT_hat_A4_2000 _____	11
15_Fiumei_9131_TSZT_hat_A4_1000 _____	12
17_K2_kutak_TSZT_hat_A3_2000 _____	13

Gksz

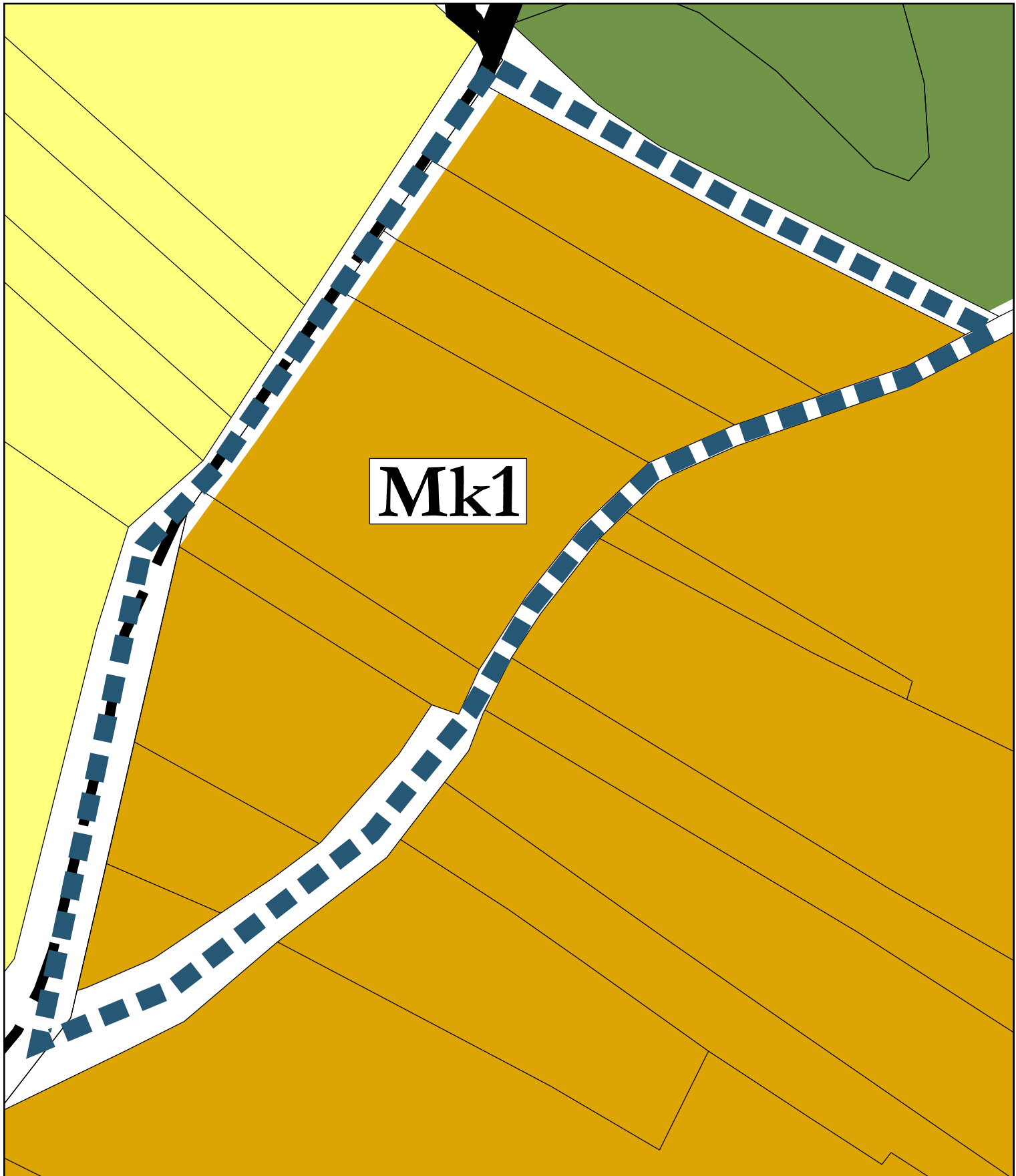
Gksz

Gksz

E

M

<p>Generál tervező:  URBANITÁS Tervező és Tanácsadó Kft. 1111 Bp., Széchenyi utca 19. IV. em. 3. Tel/fax: 061 466-2018, 061 466-4220 urbanitas@urbanitas.hu www.urbanitas.hu</p>	<p>Tervezők: Vojnits Csaba Ferenc okl. településmérnök TT 01-612 Bertyák Ágnes okl. településmérnök</p>		<p>Megbízó: Eger Megyei Jogú Város Önkormányzata 3300 Eger, Dobó tér 2. Megbízás képviselője: Mirkóczki Ádám Kacsó János polgármester főépítész</p>
<p>Munka megnevezése: EGER MEGYEI JOGÚ VÁROS ÖNKORMÁNYZATA KÖZGYŰLÉSÉNEK 4/2016. (II. 26.) ÖNKORMÁNYZATI RENDELETE EGER MEGYEI JOGÚ VÁROS HELYI ÉPÍTÉSI SZABÁLYZATÁRÓL</p>	<div style="text-align: right;">  </div>		
<p>Munkarész megnevezése: Hatályos Településszerkezeti terv</p> <p>Rajzszám: TSZT</p>			
<p>Dátum: 2023. október</p>	<p>Lépték: M = 1 : 1000</p>	<p>"Készült az Állami alapadatok felhasználásával" A hiteles, záradékolt, földhivatali ingatlannyilvántartási alaptérkép felhasználásával Digitális feldolgozás Bentley PowerMap</p>	






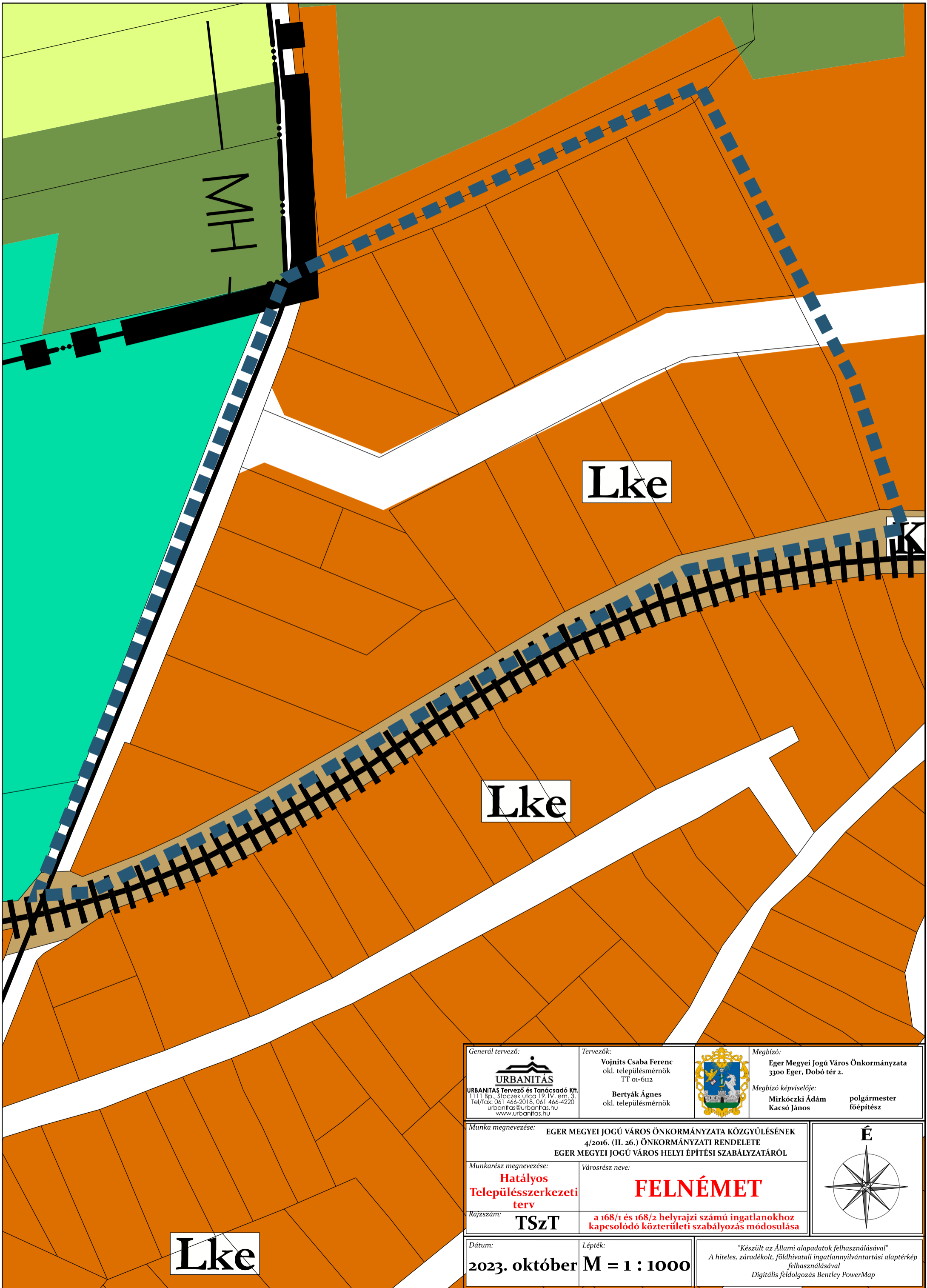
Mk1

<p>Generál tervező:  URBANITÁS Tervező és Tanácsadó Kft. 1111 Bp., Szécsenk utca 19. IV. em. 3. Tel/fax: 061 466-2018, 061 466-4220 urbanitas@urbanitas.hu www.urbanitas.hu</p>	<p>Tervezők: Vojnits Csaba Ferenc okl. településmérnök TT 01-612 Bertyák Ágnes okl. településmérnök</p>	 <p>Megbízó: Eger Megyei Jogú Város Önkormányzata 3300 Eger, Dobó tér 2. Megbízó képviselője: Mirkóczki Ádám Kacsó János polgármester főépítész</p>
<p>Munka megnevezése: EGER MEGYEI JOGÚ VÁROS ÖNKORMÁNYZATA KÖZGYŰLÉSÉNEK 4/2016. (II. 26.) ÖNKORMÁNYZATI RENDELETE EGER MEGYEI JOGÚ VÁROS HELYI ÉPÍTÉSI SZABÁLYZATÁRÓL</p>		
<p>Munkarész megnevezése: Hatályos Településszerkezeti terv Rajzszám: TSzT</p>		
<p>Dátum: 2023. október</p>	<p>Lépték: M = 1 : 1000</p>	<p>"Készült az Állami alapadatok felhasználásával" A hiteles, záradékolt, földhivatali ingatlannyilvántartási alaptérkép felhasználásával Digitális feldolgozás Bentley PowerMap</p>

Zkp



<p>Generál tervező:  URBANITÁS Tervező és Tanácsadó Kft. 1111 Bp., Szécsenkúrcsa u. 19. IV. em. 3. Tel/fax: 061 466-2018, 061 466-4220 urbanitas@urbanitas.hu www.urbanitas.hu</p>	<p>Tervezők: Vojnits Csaba Ferenc okl. településmérnök TT 01-612 Bertyák Ágnes okl. településmérnök</p>	 <p>Megbízó: Eger Megyei Jogú Város Önkormányzata 3300 Eger, Dobó tér 2. Megbízó képviselője: Mirkóczki Ádám Kacsó János polgármester főépítész</p>
<p>Munka megnevezése: EGER MEGYEI JOGÚ VÁROS ÖNKORMÁNYZATA KÖZGYÜLÉSÉNEK 4/2016. (II. 26.) ÖNKORMÁNYZATI RENDELETE EGER MEGYEI JOGÚ VÁROS HELYI ÉPÍTÉSI SZABÁLYZATÁRÓL</p>		
<p>Munkarész megnevezése: Hatályos Településszerkezeti terv</p>		
<p>Rajzszám: TSzT</p>	<p>Városrész neve: a 11145 helyrajzi számú ingatlan részterületét érintő módosítás a kialakult állapot szerint</p>	
<p>Dátum: 2023. október</p>	<p>Lépték: M = 1 : 1000</p>	<p>"Készült az Állami alapadatok felhasználásával" A hiteles, záradékolt, földhivatali ingatlannyilvántartási alaptérkép felhasználásával Digitális feldolgozás Bentley PowerMap</p>

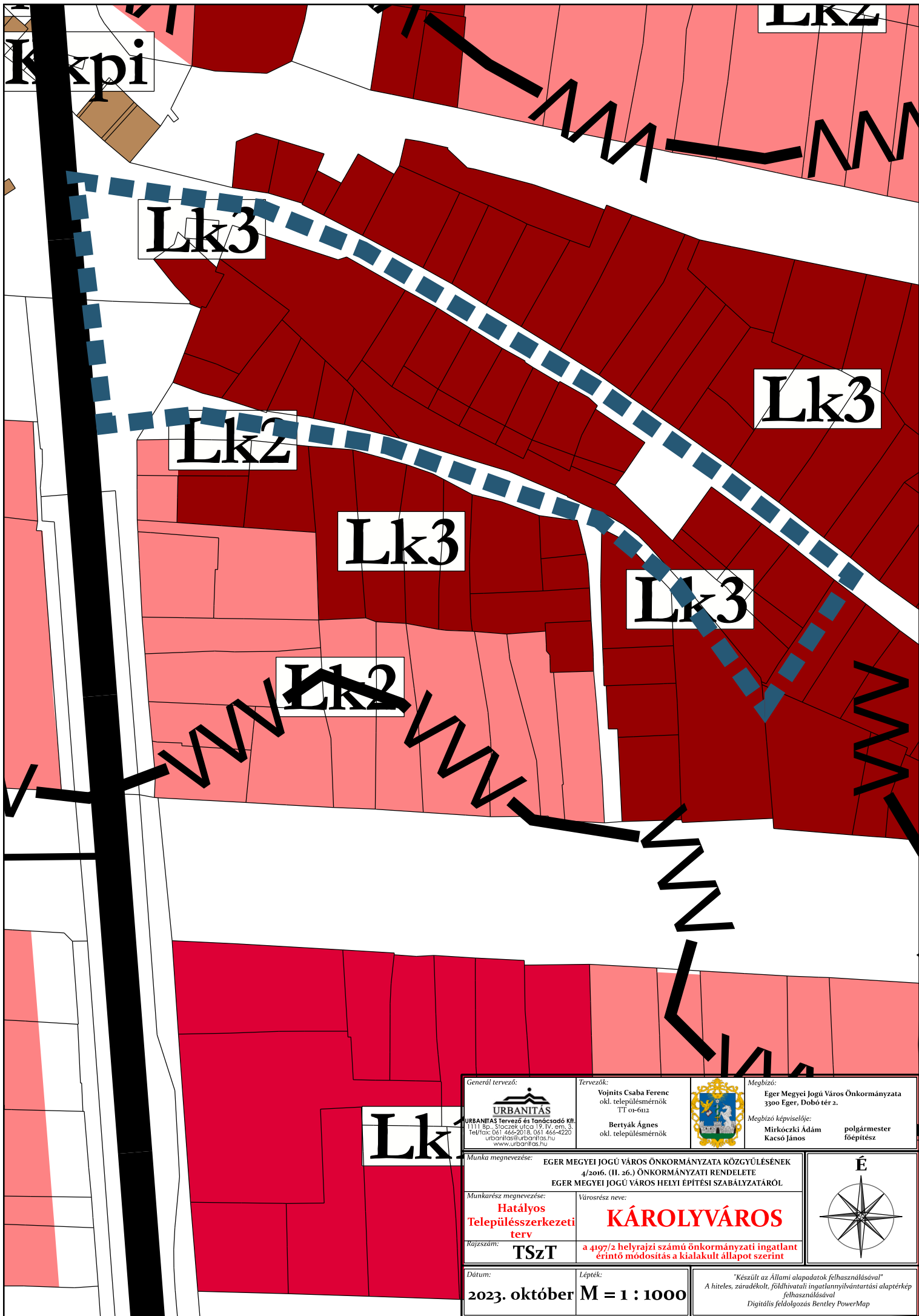


Lke

Lke

Lke

<p>Generál tervező:  URBANITÁS Tervező és Tanácsadó Kft. 1111 Bp., Stoczek utca 19. IV. em. 3. Tel/fax: 061 466-2018, 061 466-4220 urbanitas@urbanitas.hu www.urbanitas.hu</p>	<p>Tervezők: Vojnits Csaba Ferenc okl. településmérnök TT 01-6112 Bertyák Ágnes okl. településmérnök</p>		<p>Megbízó: Eger Megyei Jogú Város Önkormányzata 3300 Eger, Dobó tér 2. Megbízó képviselője: Mirkóczki Ádám polgármester Kacsó János főépítész</p>
<p>Munka megnevezése: EGER MEGYEI JOGÚ VÁROS ÖNKORMÁNYZATA KÖZGYŰLÉSÉNEK 4/2016. (II. 26.) ÖNKORMÁNYZATI RENDELETE EGER MEGYEI JOGÚ VÁROS HELYI ÉPÍTÉSI SZABÁLYZATÁRÓL</p>			
<p>Munkarész megnevezése: Hatályos Településszerkezeti terv</p>	<p>Városrész neve: FELNÉMET</p>		
<p>Rajzszám: TSzT</p>	<p>a 168/1 és 168/2 helyrajzi számú ingatlanokhoz kapcsolódó közterületi szabályozás módosulása</p>		
<p>Dátum: 2023. október</p>	<p>Lépték: M = 1 : 1000</p>		<p>"Készült az Állami alapadatok felhasználásával" A hiteles, záradékolt, földhivatali ingatlannyilvántartási alaptérkép felhasználásával Digitális feldolgozás Bentley PowerMap</p>



Lkpi

Lk2

Lk3

Lk3

Lk2

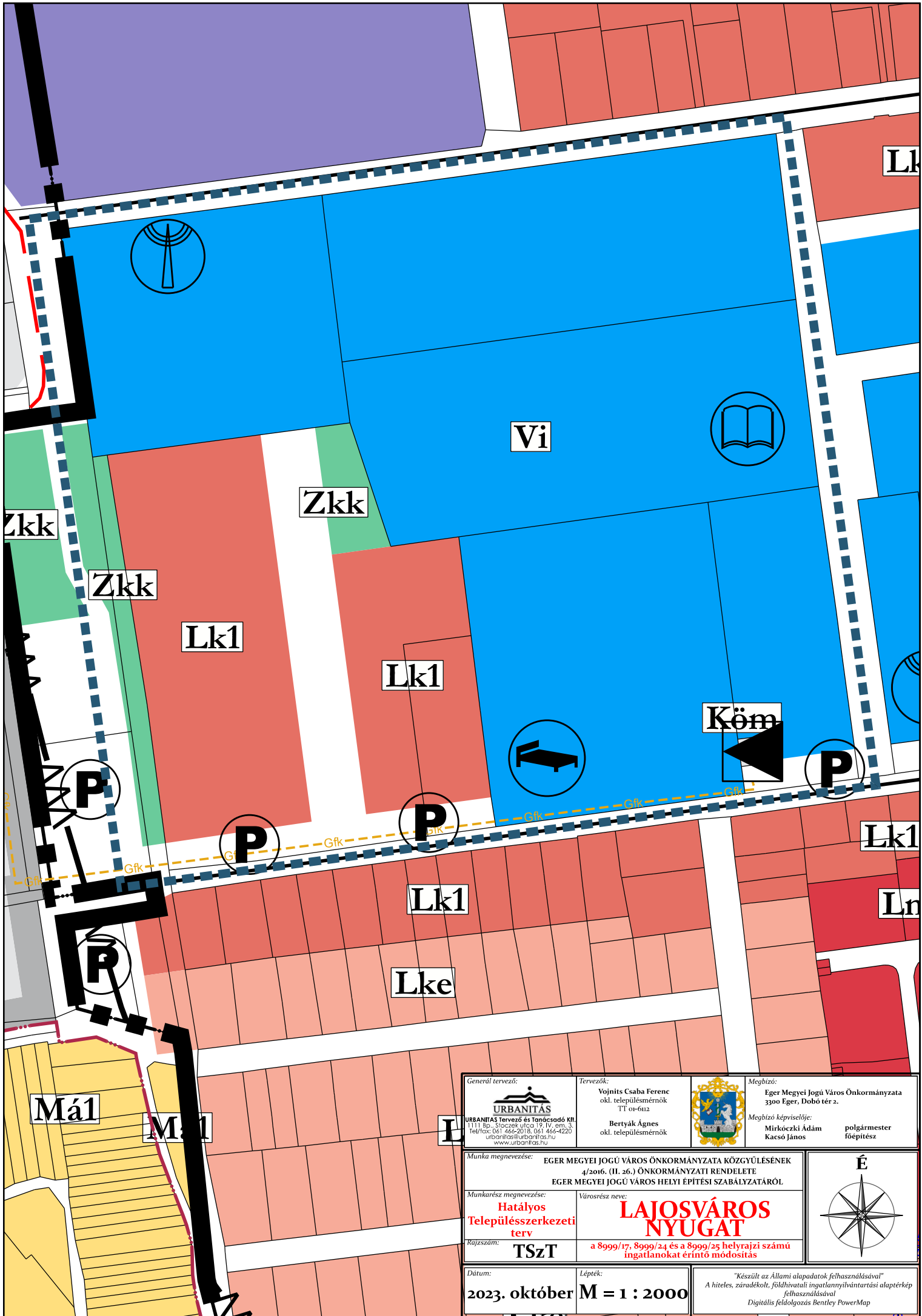
Lk3

Lk3

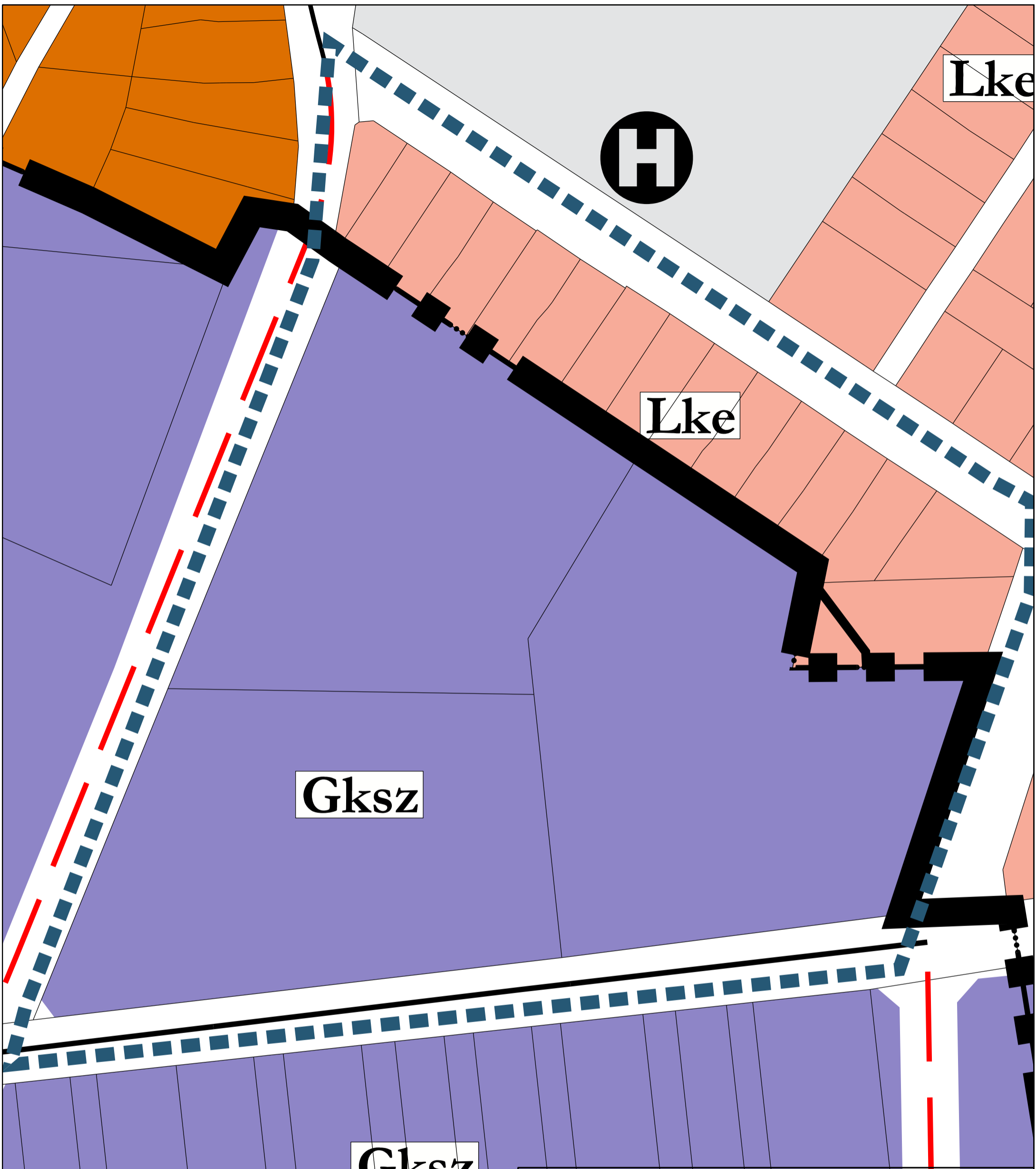
Lk2

Lk1

<p>Generál tervező: URBANITÁS URBANITÁS Tervező és Tanácsadó Kft. 1111 Bp., Széchenyi utca 19. IV. em. 3. Tel/fax: 061 466-2018, 061 466-4220 urbanitas@urbanitas.hu www.urbanitas.hu</p>	<p>Tervezők: Vojnits Csaba Ferenc okl. településmérnök TT 01-612 Bertyák Ágnes okl. településmérnök</p>	 <p>Megbízó: Eger Megyei Jogú Város Önkormányzata 3300 Eger, Dobó tér 2. Megbízás képviselője: Mirkóczki Ádám Kacsó János polgármester főépítész</p>
<p>Munka megnevezése: EGER MEGYEI JOGÚ VÁROS ÖNKORMÁNYZATA KÖZGYŰLÉSÉNEK 4/2016. (II. 26.) ÖNKORMÁNYZATI RENDELETE EGER MEGYEI JOGÚ VÁROS HELYI ÉPÍTÉSI SZABÁLYZATÁRÓL</p>		
<p>Munkarész megnevezése: Hatályos Településszerkezeti terv</p>	<p>Városrész neve: KÁROLYVÁROS</p>	
<p>Rajzszám: TSzT</p>	<p>a 4197/2 helyrajzi számú önkormányzati ingatlant érintő módosítás a kialakult állapot szerint</p>	
<p>Dátum: 2023. október</p>	<p>Lépték: M = 1 : 1000</p>	<p>"Készült az Állami alapadatok felhasználásával" A hiteles, záradékolt, földhivatali ingatlannyilvántartási alaptérkép felhasználásával Digitális feldolgozás Bentley PowerMap</p>



Generál tervező:  URBANITÁS Tervező és Tanácsadó Kft. 1111 Bp., Szécsenkürtút 19. IV. em. 3. Tel/fax: 061 466-2018, 061 466-4220 urbanitas@urbanitas.hu www.urbanitas.hu	Tervezők: Vojnits Csaba Ferenc okl. településmérnök TT 01-612 Bertók Ágnes okl. településmérnök		Megbízó: Eger Megyei Jogú Város Önkormányzata 3300 Eger, Dobó tér 2. Megbízás képviselője: Mirkóczki Ádám Kacsó János polgármester főépítész
Munka megnevezése:	EGER MEGYEI JOGÚ VÁROS ÖNKORMÁNYZATA KÖZGYŰLÉSÉNEK 4/2016. (II. 26.) ÖNKORMÁNYZATI RENDELETE EGER MEGYEI JOGÚ VÁROS HELYI ÉPÍTÉSI SZABÁLYZATÁRÓL		
Munkarész megnevezése: Hatályos Településszerkezeti terv	Városrész neve: LAJOSVÁROS NYUGAT		
Rajtszám:	TSZT	a 8999/17, 8999/24 és a 8999/25 helyrajzi számú ingatlanokat érintő módosítás	
Dátum: 2023. október	Lépték: M = 1 : 2000	"Készült az Állami alapadatok felhasználásával" A hiteles, záradékolt, földhivatali ingatlannyilvántartási alaptérkép felhasználásával Digitális feldolgozás Bentley PowerMap	



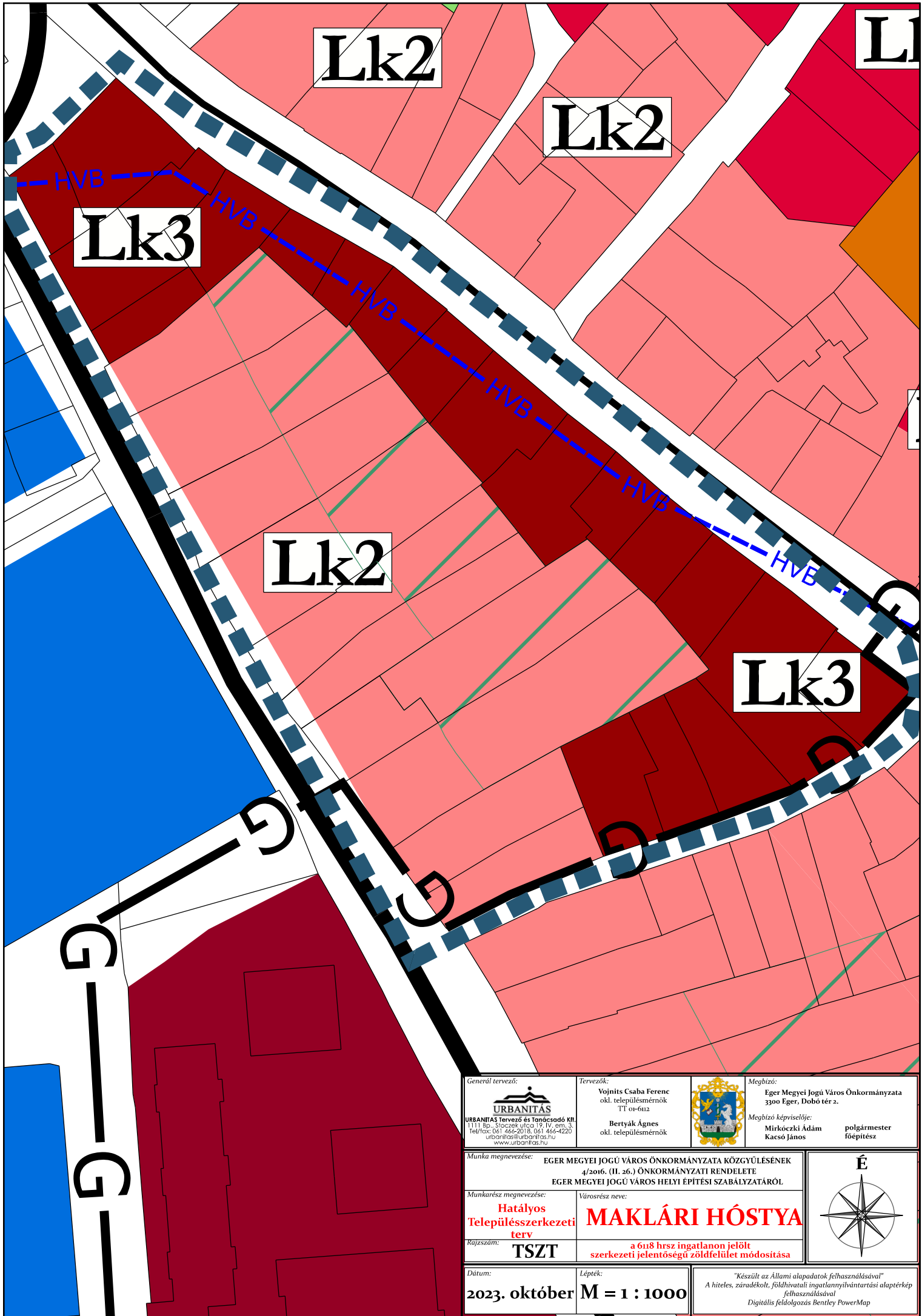
Gksz

Lke

Lke

Gksz

<p>Generál tervező:  URBANITÁS Tervező és Tanácsadó Kft. 1111 Bp., Szocsek utca 19. IV. em. 3. Tel/fax: 061 466-2018, 061 466-4220 urbanitas@urbanitas.hu www.urbanitas.hu</p>	<p>Tervezők: Vojnits Csaba Ferenc okl. településmérnök TT 01-6112 Bertyák Ágnes okl. településmérnök</p>		<p>Megbízó: Eger Megyei Jogú Város Önkormányzata 3300 Eger, Dobó tér 2. Megbízó képviselője: Mirkóczki Ádám polgármester Kacsó János főépítész</p>
<p>Munka megnevezése: EGER MEGYEI JOGÚ VÁROS ÖNKORMÁNYZATA KÖZGYŰLÉSÉNEK 4/2016. (II. 26.) ÖNKORMÁNYZATI RENDELETE EGER MEGYEI JOGÚ VÁROS HELYI ÉPÍTÉSI SZABÁLYZATÁRÓL</p>			
<p>Munkarész megnevezése: Hatályos Településszerkezeti terv</p>	<p>Városrész neve: LAJOSVÁROS NYUGAT</p>		
<p>Rajzszám: TSzT</p>	<p>a Galagonyás utca - Deméndi út - Attila utca Csordás utca által határolt tömbbelső építési övezeti besorolásának módosítása</p>		
<p>Dátum: 2023. október</p>	<p>Lépték: M = 1 : 1000</p>		<p>"Készült az Állami alapadatok felhasználásával" A hiteles, záradékolt, földhivatali ingatlannyilvántartási alaptérkép felhasználásával Digitális feldolgozás Bentley PowerMap</p>



Lk2

Lk2

L1

Lk3

Lk2

Lk3

HVB

HVB

HVB

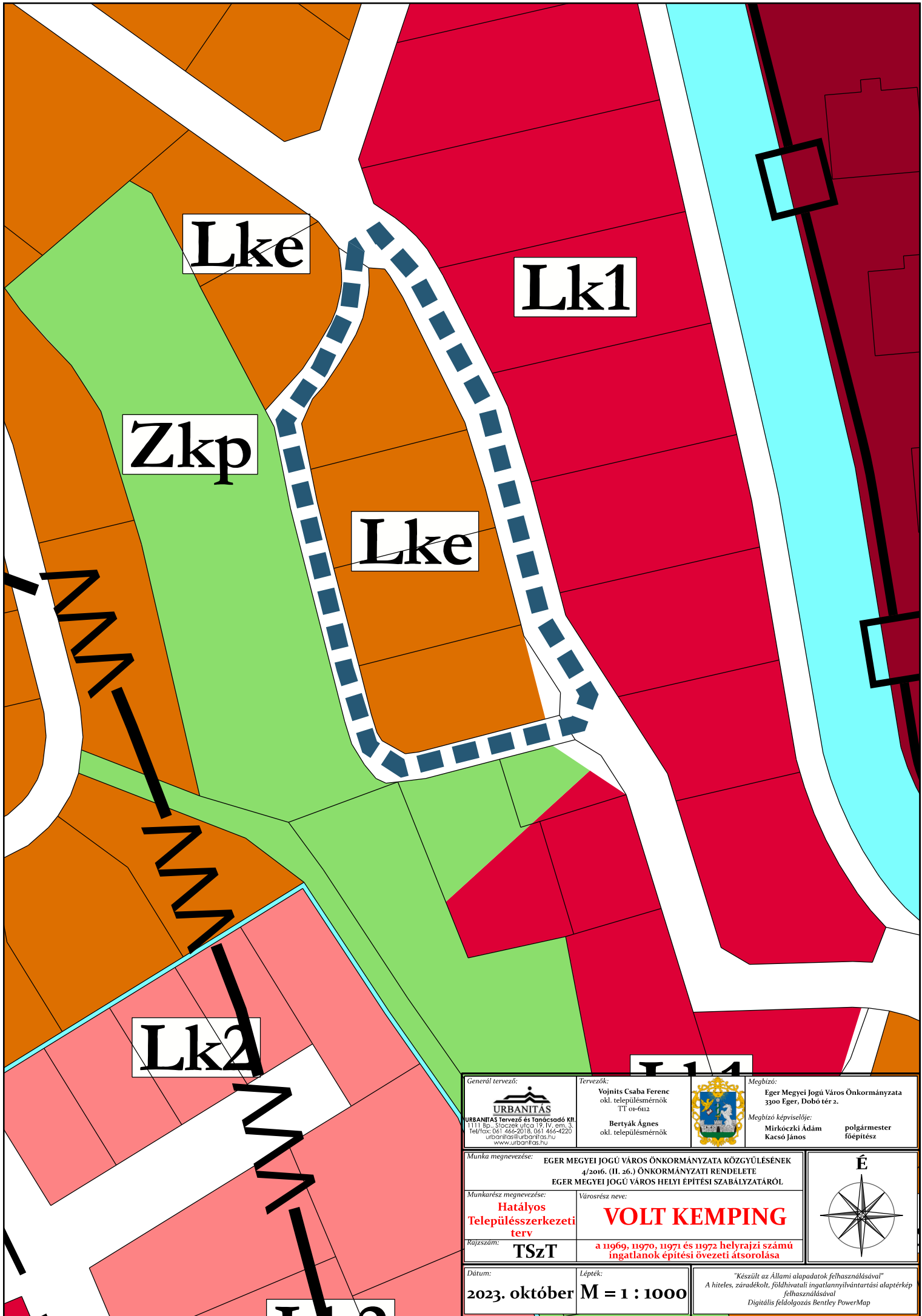
HVB

HVB

HVB

G
G
G

<p>Generál tervező:  URBANITÁS Tervező és Tanácsadó Kft. 1111 Bp., Széchenyi utca 19. IV. em. 3. Tel/fax: 061 466-2018, 061 466-4220 urbanitas@urbanitas.hu www.urbanitas.hu</p>	<p>Tervezők: Vojnits Csaba Ferenc okl. településmérnök TT 01-612 Bertyák Ágnes okl. településmérnök</p>		<p>Megbízó: Eger Megyei Jogú Város Önkormányzata 3300 Eger, Dobó tér 2. Megbízás képviselője: Mirkóczki Ádám Kacsó János polgármester főépítész</p>
<p>Munka megnevezése: EGER MEGYEI JOGÚ VÁROS ÖNKORMÁNYZATA KÖZGYŰLÉSÉNEK 4/2016. (II. 26.) ÖNKORMÁNYZATI RENDELETE EGER MEGYEI JOGÚ VÁROS HELYI ÉPÍTÉSI SZABÁLYZATÁRÓL</p>			
<p>Munkarész megnevezése: Hatályos Településszerkezeti terv</p>	<p>Városrész neve: MAKLÁRI HÓSTYA</p>		
<p>Rajzszám: TSZT</p>	<p>a 6118 hrsz ingatlanon jelölt szerkezeti jelentőségű zöldfelület módosítása</p>		
<p>Dátum: 2023. október</p>	<p>Lépték: M = 1 : 1000</p>	<p>"Készült az Állami alapadatok felhasználásával" A hiteles, záradékolt, földhivatali ingatlannyilvántartási alaptérkép felhasználásával Digitális feldolgozás Bentley PowerMap</p>	



Lke

Lk1

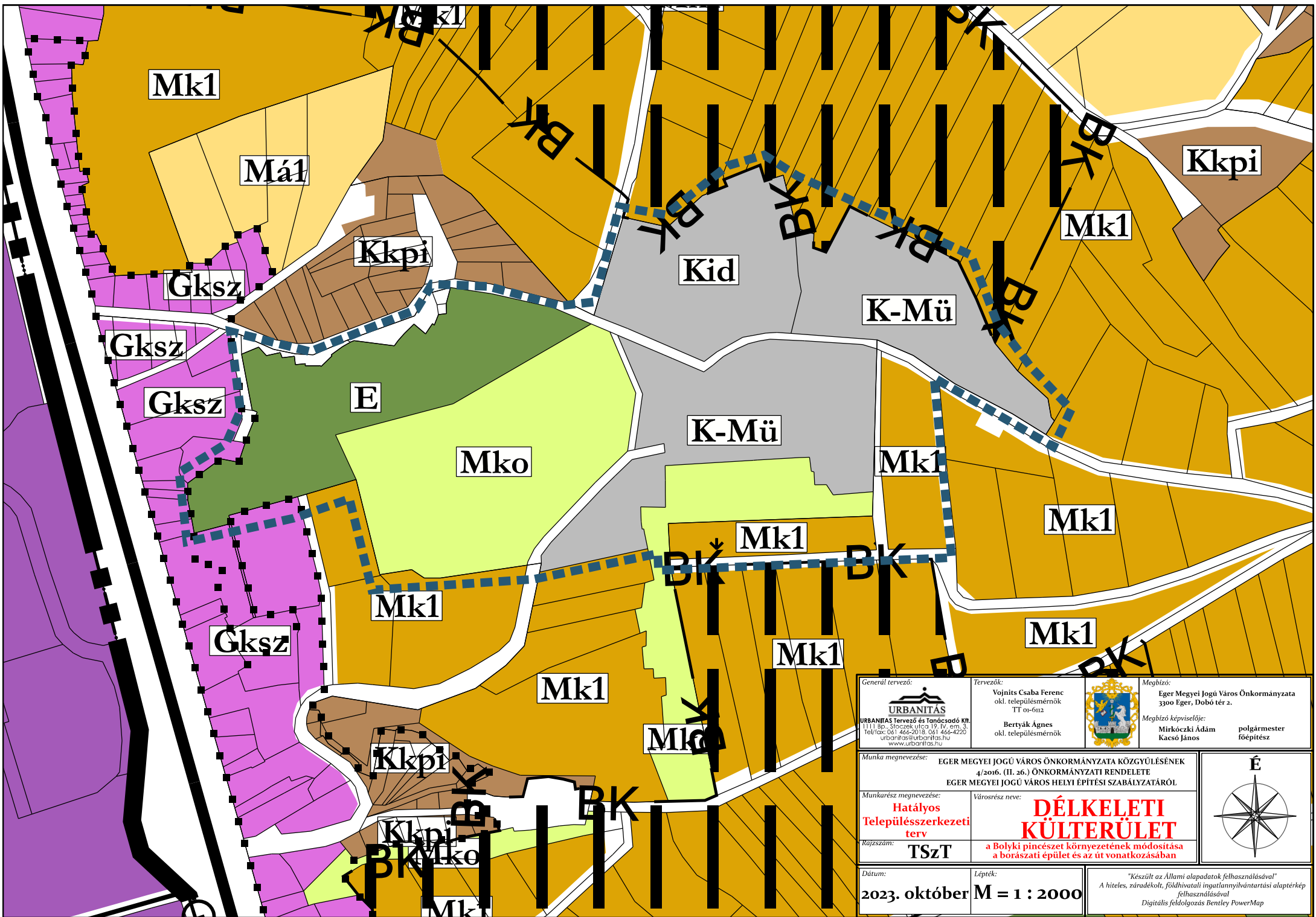
Zkp

Lke

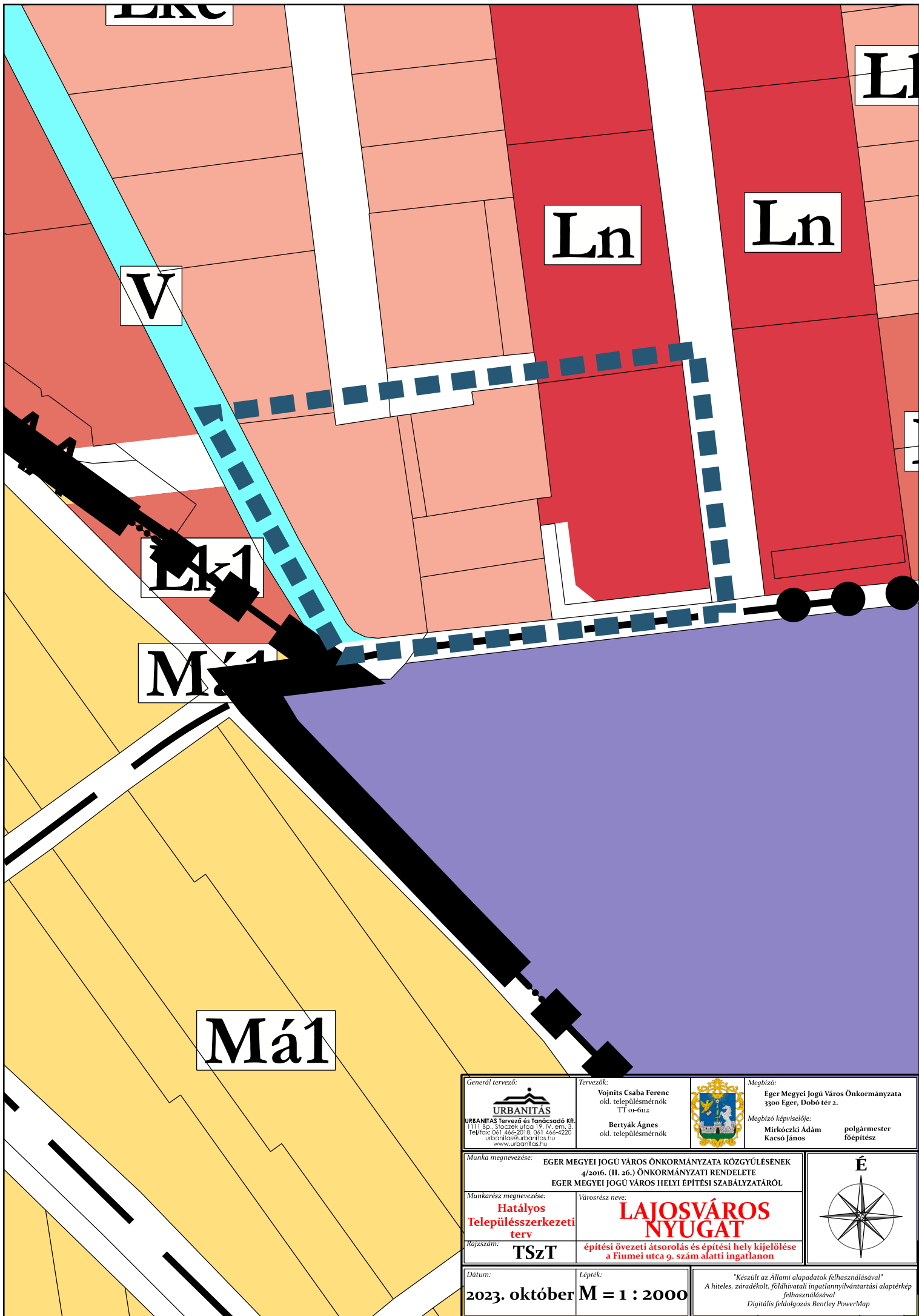
Lk2

T 114

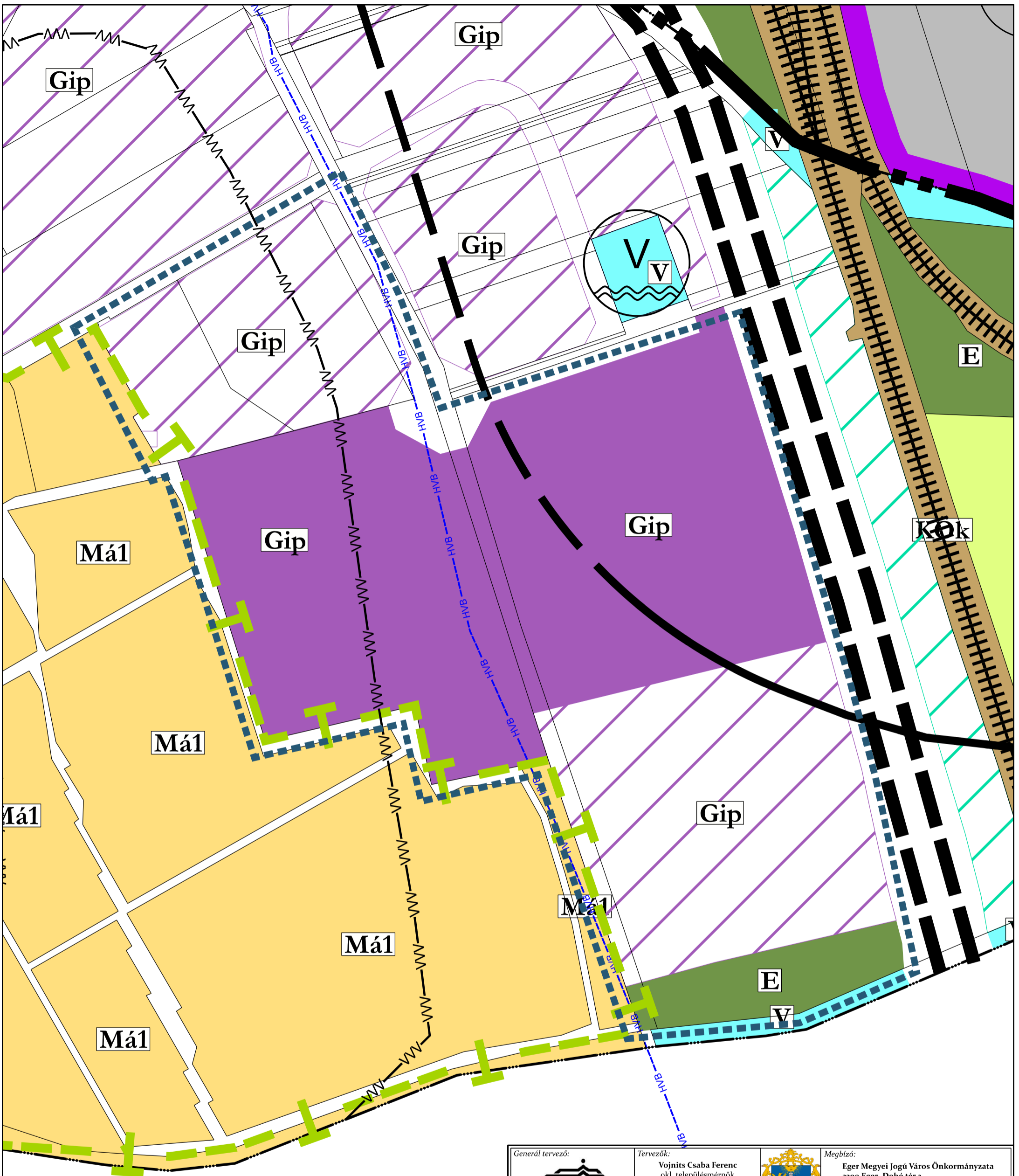
<p>Generál tervező:  URBANITÁS Tervező és Tanácsadó Kft. 1111 Bp., Szécsény utca 19. IV. em. 3. Tel/fax: 061 466-2018, 061 466-4220 urbanitas@urbanitas.hu www.urbanitas.hu</p>	<p>Tervezők: Vojnits Csaba Ferenc okl. településmérnök TT 01-612 Bertyák Ágnes okl. településmérnök</p>	<p>Megbízó: Eger Megyei Jogú Város Önkormányzata 3300 Eger, Dobó tér 2. Megbízó képviselője: Mirkóczki Ádám Kacsó János polgármester főépítész</p>	
<p>Munka megnevezése: EGER MEGYEI JOGÚ VÁROS ÖNKORMÁNYZATA KÖZGYŰLÉSÉNEK 4/2016. (II. 26.) ÖNKORMÁNYZATI RENDELETE EGER MEGYEI JOGÚ VÁROS HELYI ÉPÍTÉSI SZABÁLYZATÁRÓL</p>			
<p>Munkarész megnevezése: Hatályos Településszerkezeti terv</p>	<p>Városrész neve: VOLT KEMPING</p>		
<p>Rajzszám: TSzT</p>	<p>a 11969, 11970, 11971 és 11972 helyrajzi számú ingatlanok építési övezeti átsorolása</p>		
<p>Dátum: 2023. október</p>	<p>Lépték: M = 1 : 1000</p>	<p>"Készült az Állami alapadatok felhasználásával" A hiteles, záradékolt, földhivatali ingatlannyilvántartási alaptérkép felhasználásával Digitális feldolgozás Bentley PowerMap</p>	




<p>Generál tervező: URBANITÁS URBANITÁS Tervező és Tanácsadó Kft. 1111 Sp. Sztyeek utca 19. IV. em. 3. Tel./fax: 061 466-2018, 061 466-4220 urbanitas@urbanitas.hu www.urbanitas.hu</p>	<p>Tervezők: Vojnits Csaba Ferenc okl. településmérnök TT 01-012 Bertyák Ágnes okl. településmérnök</p>		<p>Megbízó: Eger Megyei Jogú Város Önkormányzata 3300 Eger, Dóbo tér 2. Megbízó képviselője: Mirkóczki Ádám Kacsó János polgármester főépítész</p>
<p>Munka megnevezése: EGER MEGYEI JOGÚ VÁROS ÖNKORMÁNYZATA KÖZGYŰLÉSÉNEK 4/2016. (II. 26.) ÖNKORMÁNYZATI RENDELETE EGER MEGYEI JOGÚ VÁROS HELYI ÉPÍTÉSI SZABÁLYZATÁRÓL</p>			
<p>Munkarész megnevezése: Hatályos Településszerkezeti terv</p>	<p>Városrész neve: DÉLKELETI KÜLTERÜLET a Bolyki pincészet környezetének módosítása a borászati épület és az út vonatkozásában</p>		
<p>Rajzszám: TSzT</p>	<p>Dátum: 2023. október</p>	<p>Lépték: M = 1 : 2000 "Készült az Állami alapadatok felhasználásával" A hiteles, záradékolt, földhivatali ingatlannyilvántartási alaptérkép felhasználásával Digitális feldolgozás Bentley PowerMap</p>	



<p>Generál tervező:</p>  <p>URBANITÁS Tervező és Tanácsadó Kft. 1111 Bp., Váci utca 19. IV. em. 3. Tel/fax: 061 466-2018, 061 466-4220 urbanitas@urbanitas.hu www.urbanitas.hu</p>	<p>Tervezők:</p> <p>Vojnits Csaba Ferenc okl. településmérnök TT 01-612</p> <p>Bertyák Ágnes okl. településmérnök</p>	 <p>Megbízó:</p> <p>Eger Megyei Jogú Város Önkormányzata 3300 Eger, Dobó tér 2.</p> <p>Megbízó képviselője:</p> <p>Mirkóczki Ádám Kacsó János</p> <p>polgármester főépítész</p>
<p>Munka megnevezése: EGER MEGYEI JOGÚ VÁROS ÖNKORMÁNYZATA KÖZGYŰLÉSÉNEK 4/2016. (II. 26.) ÖNKORMÁNYZATI RENDELETE EGER MEGYEI JOGÚ VÁROS HELYI ÉPÍTÉSI SZABÁLYZATÁRÓL</p>		
<p>Munkarész megnevezése:</p> <p>Hatályos Településszerkezeti terv</p>	<p>Városrész neve:</p> <p>LAJOSVÁROS NYUGAT</p>	
<p>Rajzszám:</p> <p>TSzT</p>	<p>építési övezeti átsorolás és építési hely kijelölése a Fiumei utca 9. szám alatti ingatlanon</p>	
<p>Dátum:</p> <p>2023. október</p>	<p>Lépték:</p> <p>M = 1 : 2000</p>	<p>"Készült az Állami alapadatok felhasználásával" A hiteles, záradékolt, földhivatali ingatlannyilvántartási alaptérkép felhasználásával Digitális feldolgozás Bentley PowerMap</p>



<p>Generál tervező:</p>  <p>URBANITÁS URBANITÁS Tervező és Tanácsadó Kft. 1111 Bp., Stoczek utca 19. IV. em. 3. Tel/fax: 061 466-2018, 061 466-4220 urbanitas@urbanitas.hu www.urbanitas.hu</p>	<p>Tervezők:</p> <p>Vojnits Csaba Ferenc okl. településmérnök TT 01-6112</p> <p>Bertyák Ágnes okl. településmérnök</p>	 <p>Megbízó:</p> <p>Eger Megyei Jogú Város Önkormányzata 3300 Eger, Dobó tér 2.</p> <p>Megbízó képviselője:</p> <p>Mirkóczki Ádám polgármester Kacsó János főépítész</p>
<p>Munka megnevezése: EGER MEGYEI JOGÚ VÁROS ÖNKORMÁNYZATA KÖZGYŰLÉSÉNEK 4/2016. (II. 26.) ÖNKORMÁNYZATI RENDELETE EGER MEGYEI JOGÚ VÁROS HELYI ÉPÍTÉSI SZABÁLYZATÁRÓL</p>		
<p>Munkarész megnevezése:</p> <p>Hatályos Településszerkezeti terv</p> <p>Rajzszám: TSzT</p>	<p>Városrész neve:</p> <p>K2-ES JELŰ ÚT ÉS KÖRNYÉKE a városrészében található kutak védőtávolságának korrekciója</p>	
<p>Dátum:</p> <p>2023. október</p>	<p>Lépték:</p> <p>M = 1 : 1000</p>	