





# A TERÜLETFELHASZNÁLÁS VÁLTOZÁSA

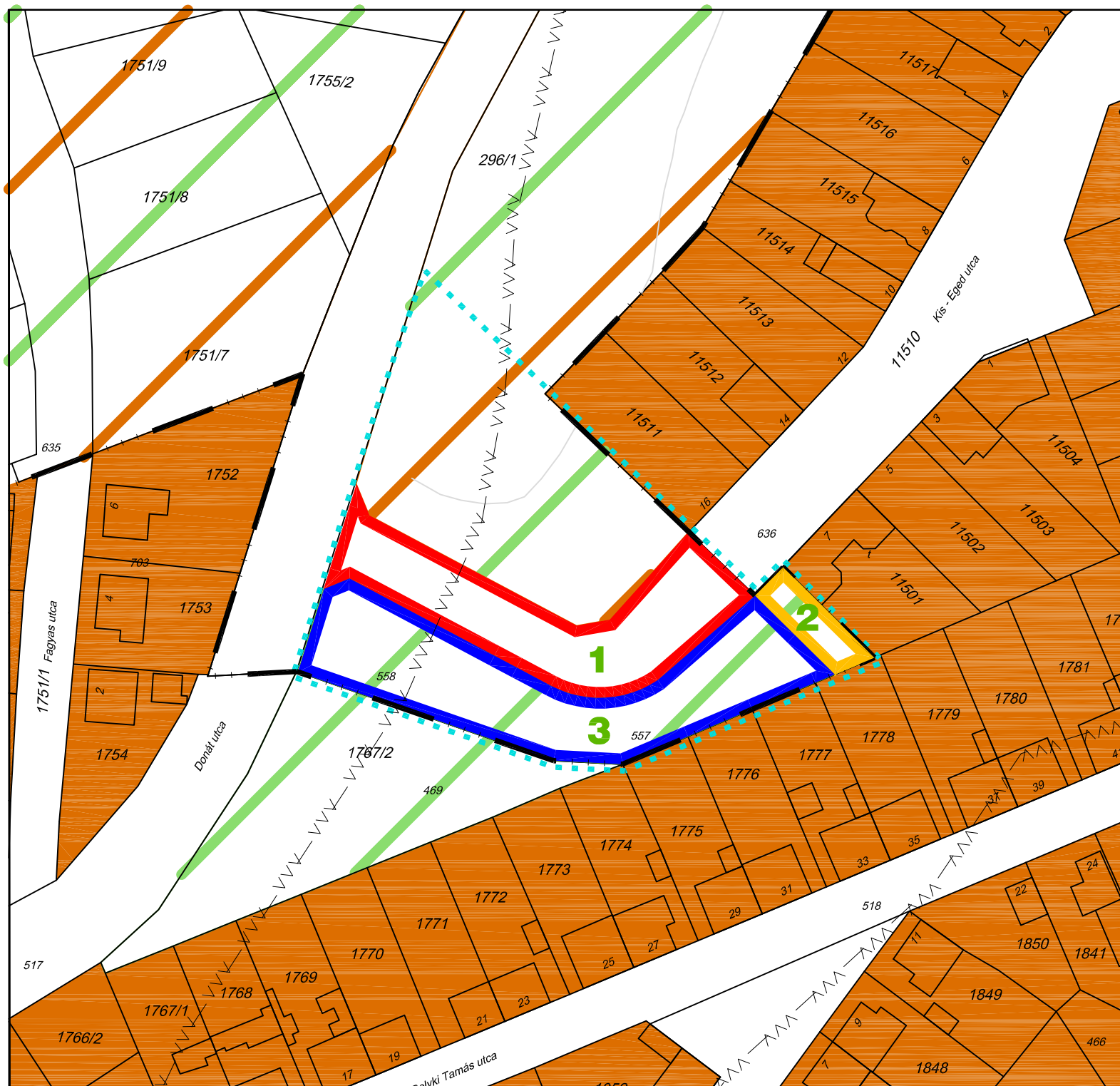
## JELMAGYARÁZAT

 telekalakítással érintett terület határa

**1.**  
 közút megszüntetése, átsorolása "kertvárosias lakóterület nagytelkes kialakítással" övezetbe

**2.**  
 11501 hrsz telek bővítése délnyugati irányba cca. 164 m<sup>2</sup>-el, a terület zöldterületből „kertvárosias lakóterület általános jelleg” területfelhasználási egységbe kerül

**3.**  
 zöldterület „kertvárosias lakóterület nagytelkes kialakítással” területfelhasználási egységbe kerül átsorolásra



	Megbízó: Eger MJV Önkormányzata	2. sz. ábra
	Felvázoló: <b>TÁJOLÓ-TERV</b> Területrendezési, környezetvédelmi és közegészségügyi igazgatóság 1147 Budapest, Árpád u. 4. Hó 1179/0-040. Hon: 01351-2725 e-mail: tajol@terterv.gov.hu	M=1:1000
Munka megnevezése: Eger MJV Donát u. - 0297 hrsz. közterület - Nagy-eged u. -Bolyki Tamás u. - Zoltai István u. által határolt terület TSZT, SZT és HÉSZ módosítás	Dátum: 2010. május	
Munkatárs: A területfelhasználás változása		