

**Eger MJV délkeleti városrész
Településszerkezeti terv
módosítása
és szabályozási terve
és szabályozási terve
Területfelhasználás változással
érintett területek**



Noszvaj





Szomolya

Ostoros

Andornaktálya

Andornaktálya II. - kőolaj és földgáz

JELMAGYARÁZAT

-  tervezési terület határa
-  tervezett keleti elkerülőtű nyomvonala
-  tervezett nagyobb jelentőségű mezőgazdasági út
-  területfelhasználás változással érintett terület és száma

Készült az állami alapadatok felhasználásával.

Eger MJV Önkormányzata 180/2011. (IV.28.) közgy. hat. 1. sz. melléklete

Munka megnevezése:

**Eger MJV délkeleti városrész
Településszerkezeti terv
módosítása és szabályozási terve**

Munkakész megnevezése:

**Területfelhasználás változással
érintett területek**

Megbízó:

Eger MJV Önkormányzata

Tervező:

TÁJOLÓ-TERV KFT.

1127 Budapest, Mészáros u. 2. Tel: 790-6640, Fax: 237-7751, email: tajoloterv@tjolo.hu

Felkötés, településtervező:

Auer Jolán (TT1, TK1 01-5003)

Tervező munkatárs:

Sigmond Katalin

Méretarány:

M = 1 : 10 500

Datum:

2011. április

