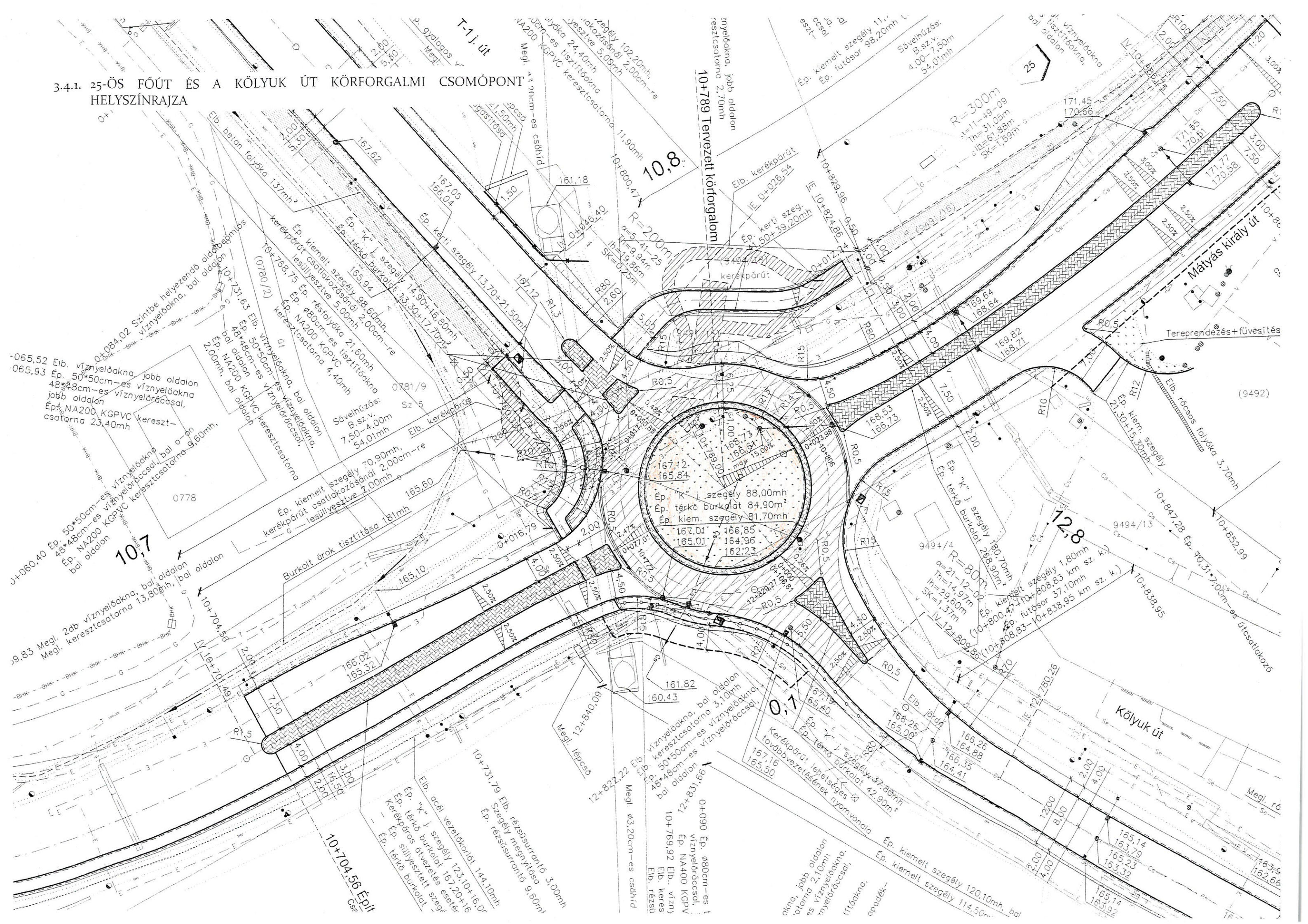
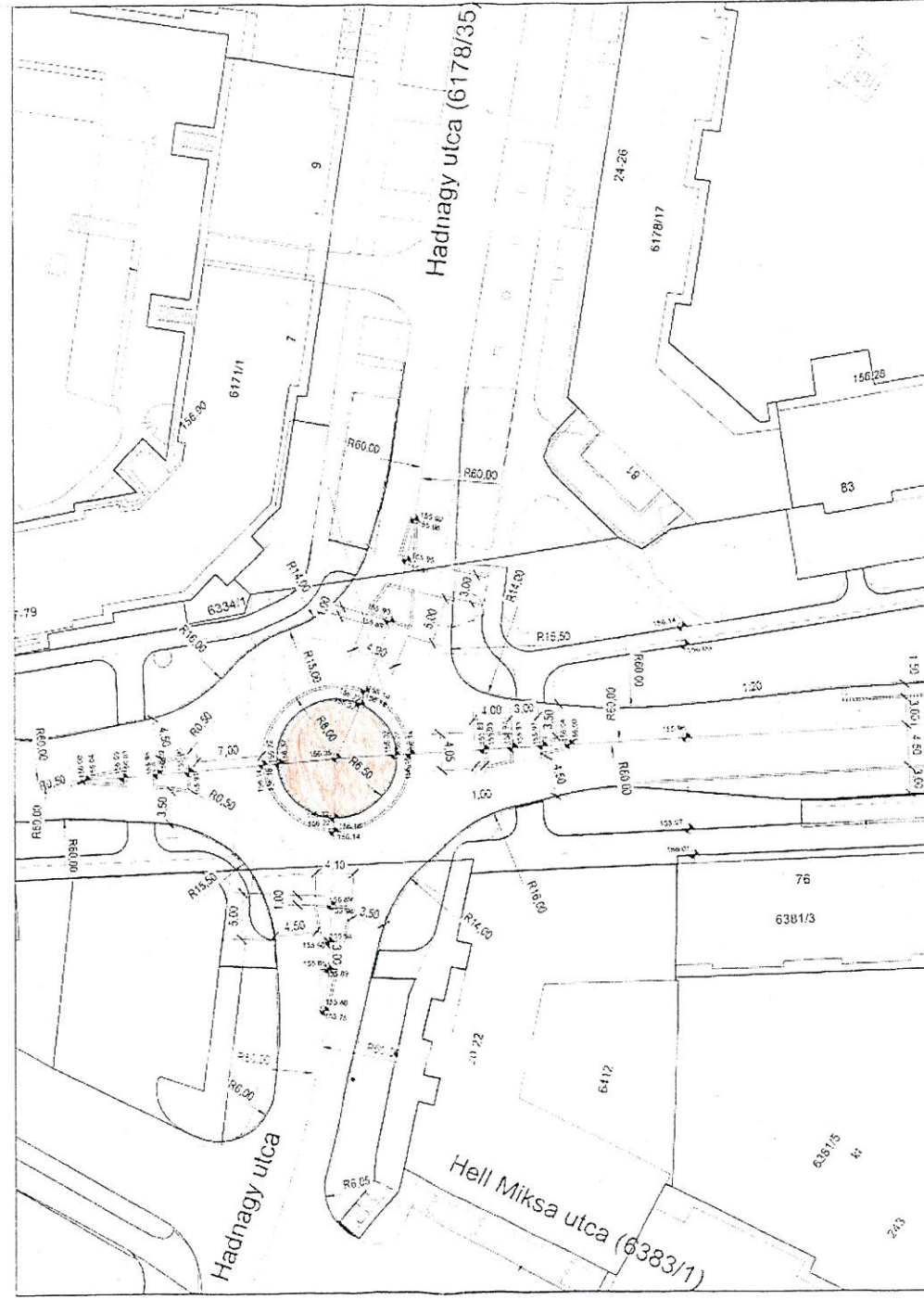


3.4.1. 25-ÖS FŐÚT ÉS A KÖLYUK ÚT KÖRFORGALMI CSOMÓPONT HELYSZÍNRAJZA




3.4.3. A KERTÉSZ U. ÉS A HADNAGY U. KÖRFORGALMI CSOMÓPONT, VALAMINT A KERTÉSZ U. ÉS A FRANK TIVADAR U. KÖRFORGALMI CSOMÓPONT HELYSZÍNRAJZA



EGER, KELETI VÁROSRESZ ÁTKELÉSI SZAKASZAINAK FELÚJÍTÁSA, FENNTARTHATÓ VÁROSI KÖZLEKEDÉS FEJLESZTÉSE ÉS VÍZKÖZMŰVEK FELÚJÍTÁSA

Kapcsolódó terv: UK-1-2 tervlap

Megbízó	EGER MJV ÖNKORMÁNYZATA 3300 Eger, Dobó tér 2.		N+F Mérnökiroda Kft. 3300 Eger, Vörösmarty u. 17
Tárgy	Eger, Kertész u. - Mecsek u. út- és közterület felújítási munkák KIVITELI TERVE ÚTÉPÍTÉS HELYSZÍNRAJZ KÖRFORGALMAK PARAMÉTEREI	Munkaszám	T-35/15
Út-víz- és tájépítész tervező:	Hócsin Zoltán KÉ-K. VZ-TEL 10-0470	Méretarány	1:500
Gázellátás tervező:	Nikolov István GO-T-10-0005	Rajzszám	U - 1-6
Elektromos tervező:	Hágen András 10-0001	Dátum	2016.12.
Kert- és tájépítész tervező:	Hacsi Tamás K-10-0218		