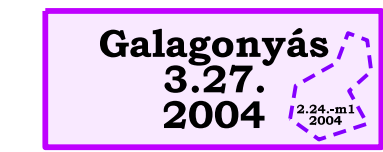


JELMAGYARÁZAT




Eger Megyei Jogú Város Önkormányzata Közgyűlésének
Eger MJV Helyi Építési Szabályzatáról szóló
4/2016. (II. 26.) önkormányzati rendelete és annak módosításai



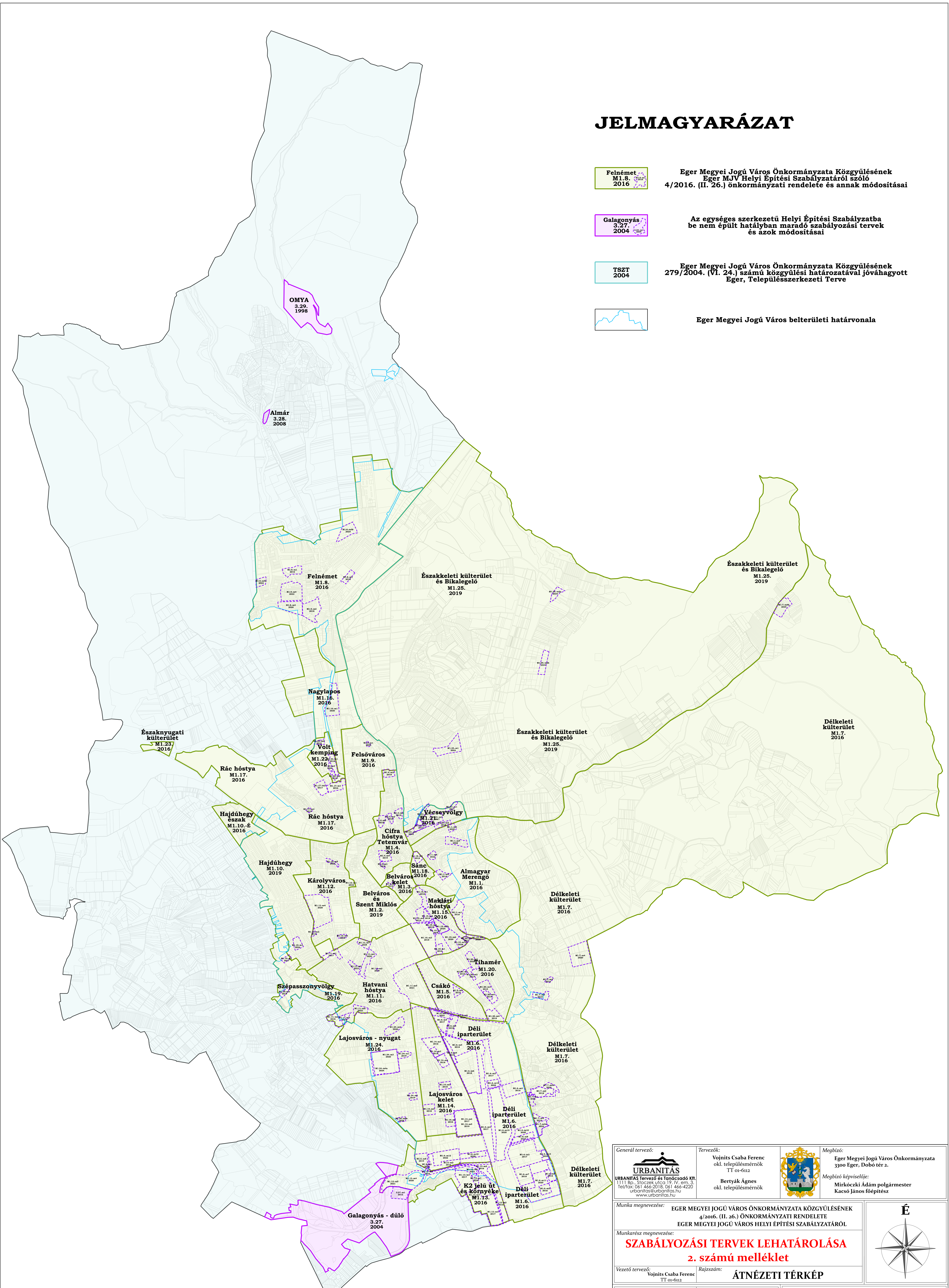
Az egységes szerkezetű Helyi Építési Szabályzatba
be nem épült hatályban maradó szabályozási tervek
és azok módosításai



Eger Megyei Jogú Város Önkormányzata Közgyűlésének
279/2004. (VI. 24.) számú közgyűlési határozatával jóváhagyott
Eger, Településszerkezeti Terve




Eger Megyei Jogú Város belterületi határvonala



Generál tervező:
 URBANITÁS
URBANITÁS Tervező és Tanácsadó Kft.
1111. Sp. Sütősek útja 19. IV. em. 3.
Tel/fax: 061 466-2018, 061 466-4220
urbanitas@urbanitas.hu
www.urbanitas.hu

Tervezők:
Vojnits Csaba Ferenc
okl. településmérnök
TT 01-6112
Bertyák Ágnes
okl. településmérnök



Megbízó:
Eger Megyei Jogú Város Önkormányzata
3300 Eger, Dobó tér 2.
Megbízó képviselője:
Mirkóczki Ádám polgármester
Kacsó János főépítész

Munka megnevezése: EGER MEGYEI JOGÚ VÁROS ÖNKORMÁNYZATA KÖZGYŰLÉSÉNEK
4/2016. (II. 26.) ÖNKORMÁNYZATI RENDELETE
EGER MEGYEI JOGÚ VÁROS HELYI ÉPÍTÉSI SZABÁLYZATÁRÓL


Munkarész megnevezése:
SZABÁLYOZÁSI TERVEK LEHATÁROLÁSA
2. számú melléklet

Vezető tervező:
Vojnits Csaba Ferenc
TT 01-6112

Rajzszám:
ÁTNÉZETI TÉRKÉP

Dátum:
2024. február

Lépték:
M = 1 : 15 000



"Készült az Állami alapadatok felhasználásával"
A hiteles, záradékos, földhivatali ingatlannyilvántartási alaptérkép
felhasználásával
Digitális feldolgozás Bentley PowerMap