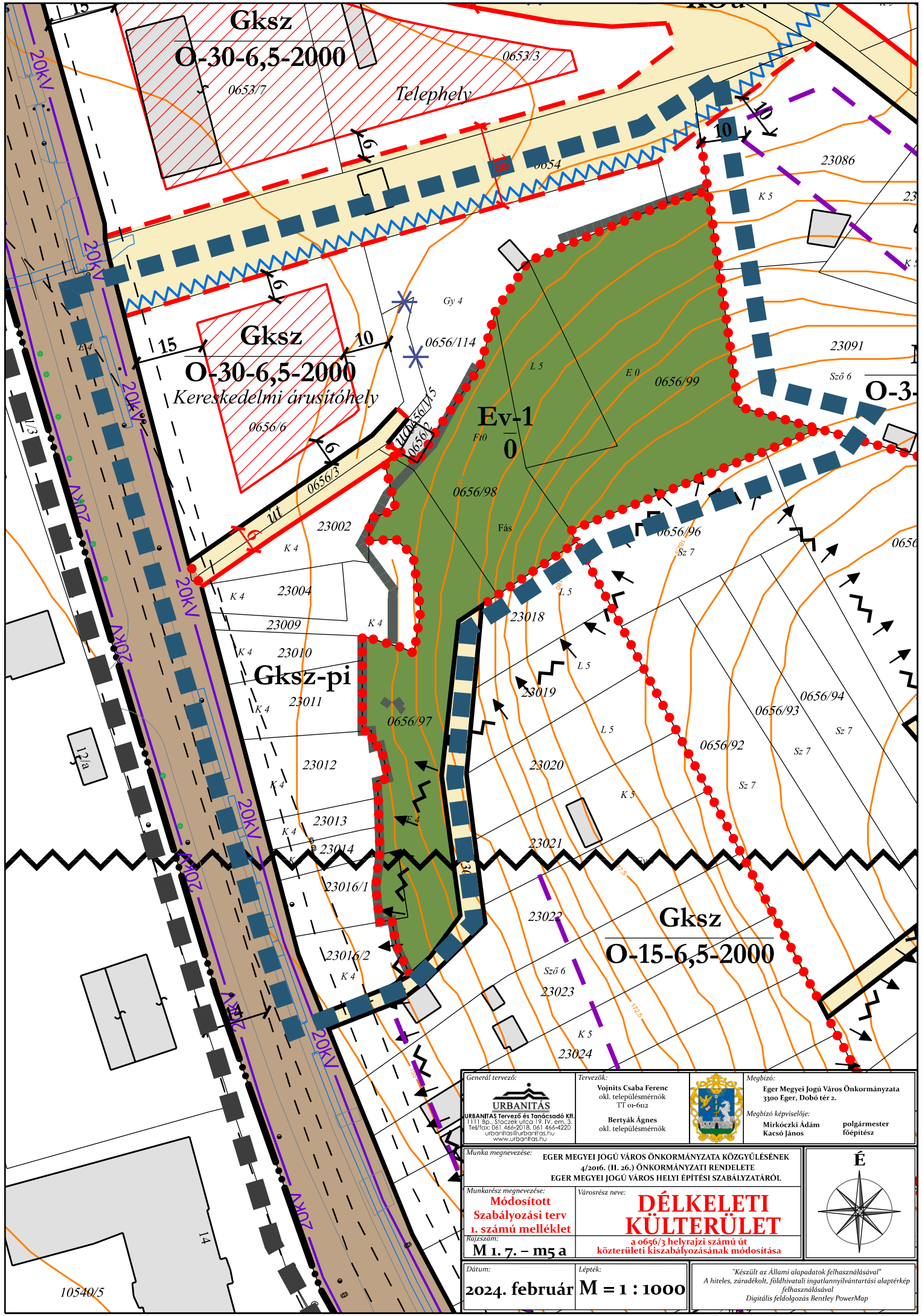
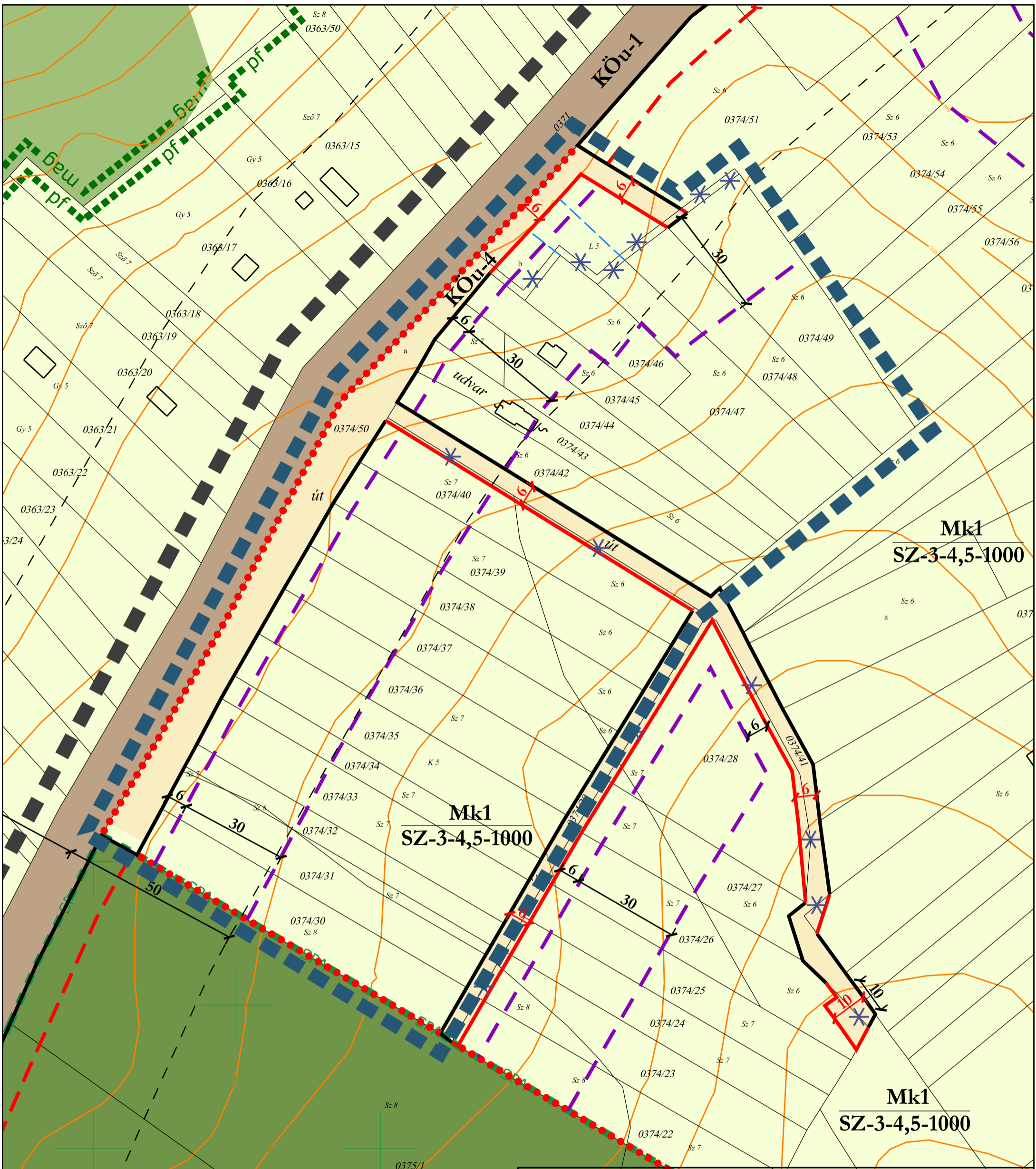


V01_Kistalyai_0656-3_SZT_mod_A4_1000	2
V02_Szolocske_0374-50_SZT_mod_A3_1000	3
V03_Kulterulet_25128_SZT_mod_A4_1000	4
V04_Tolgy_Hovirag_11145_SZT_mod_A4_1000	5
V05_Apatfalvi_168-1-2_SZT_mod_A3_1000	6
V06_Kisvolgy_4197-2_SZT_mod_A4_1000	7
V07_Pozsonyi_8999-25_SZT_mod_A4_2000	8
V08_Rozsasdulo_SZT_mod_A4_1000	9
V10_Timar garazs_6156-7_SZT_mod_A4_1000	10
V11_Kertesz_6118_SZT_mod_A4_1000	11
V12_Volt Kemping_11969-11972_SZT_mod_A4_1000	12
V13_Bolyki_0640-20_SZT_mod_A4_2000	13
V14_Szarvas Gabor_SZT_mod_A4_1000	14
V15_Fiumei_9131_SZT_mod_A4_1000	15
V16_Kulterulet_0188-1-9_SZT_mod_A3_1000	16
V17_K2_kutak_SZT_mod_A3_2000	17

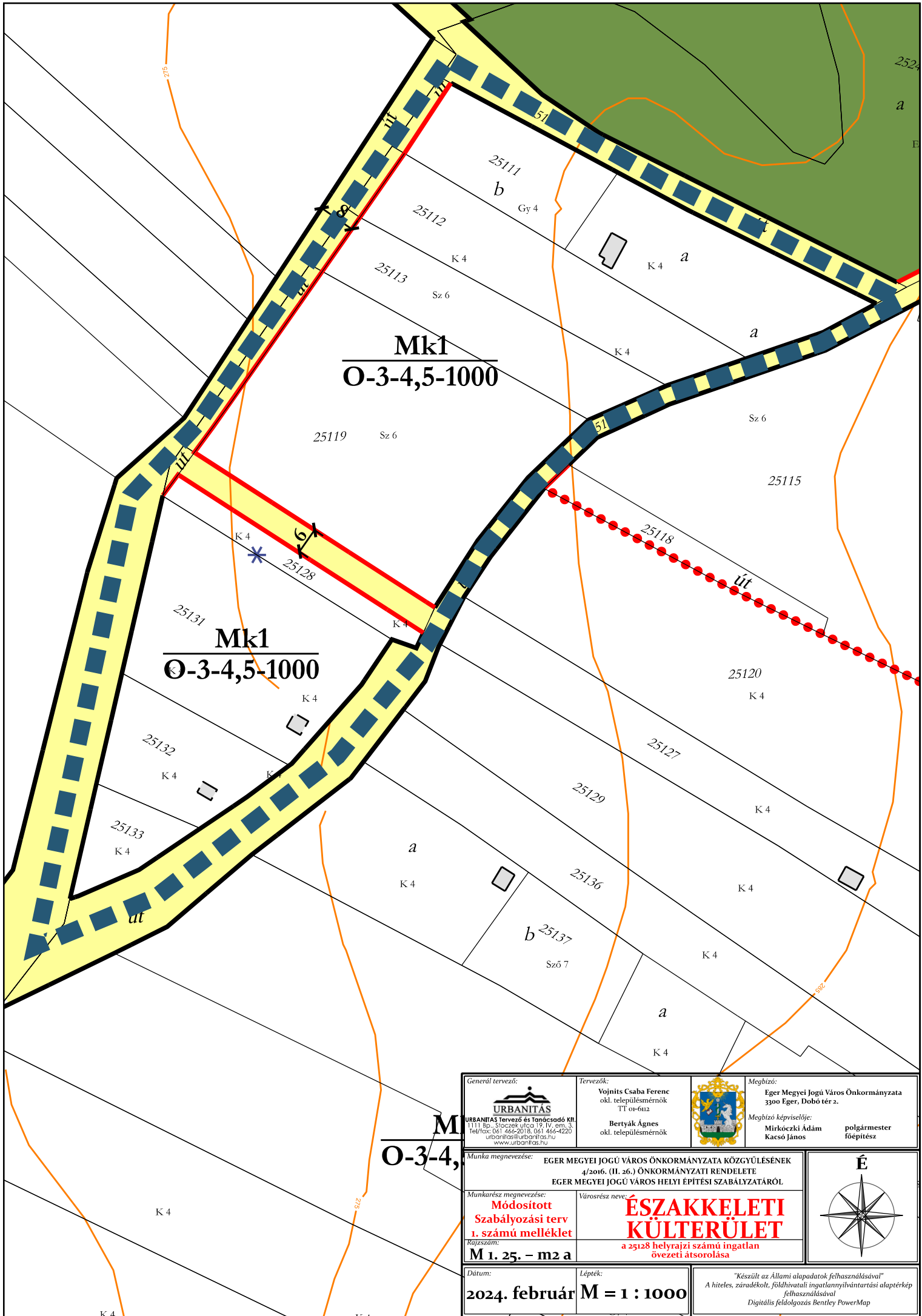


<p>Generál tervező: URBANITÁS URBANITÁS Tervező és Tanácsadó Kft. 1111 Bp., Széchenyi u. 19. IV. em. 3. Tel/fax: 061 466-2018, 061 466-4220 urbanitas@urbanitas.hu www.urbanitas.hu</p>	<p>Tervezők: Vojnits Csaba Ferenc okl. településmérnök TT 01-612 Bertyák Ágnes okl. településmérnök</p>	<p>Megbízó: Eger Megyei Jogú Város Önkormányzata 3300 Eger, Dobó tér 2. Megbízás képviselője: Mirkóczki Ádám Kacsó János polgármester főépítész</p>	
<p>Munka megnevezése: EGER MEGYEI JOGÚ VÁROS ÖNKORMÁNYZATA KÖZGYŰLÉSÉNEK 4/2016. (II. 26.) ÖNKORMÁNYZATI RENDELETE EGER MEGYEI JOGÚ VÁROS HELYI ÉPÍTÉSI SZABÁLYZATÁRÓL</p>			
<p>Munkarész megnevezése: Módosított Szabályozási terv 1. számú melléklet Rajzszám: M 1. 7. - m5 a</p>	<p>Városrész neve: DÉLKELETI KÜLTERÜLET a 0656/3 helyrajzi számú út közterületi kiszabályozásának módosítása</p>		
<p>Dátum: 2024. február</p>	<p>Lépték: M = 1 : 1000</p>	<p>"Készült az Állami alapadatok felhasználásával" A hiteles, záradékolt, földhivatali ingatlannyilvántartási alaptérkép felhasználásával Digitális felmérés Bentley PowerMap</p>	

10540/5



<p>Generál tervező:</p>  <p>URBANITÁS URBANITÁS Tervező és Tanácsadó Kft. 1111 Bp., Stoczek utca 19. IV. em. 3. Tel/fax: 061 466-2018, 061 466-4220 urbanitas@urbanitas.hu www.urbanitas.hu</p>	<p>Tervezők:</p> <p>Vojnits Csaba Ferenc okl. településmérnök TT 01-6112</p> <p>Bertyák Ágnes okl. településmérnök</p>		<p>Megbízó:</p> <p>Eger Megyei Jogú Város Önkormányzata 3300 Eger, Dobó tér 2.</p> <p>Megbízó képviselője:</p> <p>Mirkóczki Ádám polgármester Kacsó János főépítész</p>
<p>Munka megnevezése: EGER MEGYEI JOGÚ VÁROS ÖNKORMÁNYZATA KÖZGYŰLÉSÉNEK 4/2016. (II. 26.) ÖNKORMÁNYZATI RENDELETE EGER MEGYEI JOGÚ VÁROS HELYI ÉPÍTÉSI SZABÁLYZATÁRÓL</p>			
<p>Munkarész megnevezése:</p> <p>Módosított Szabályozási terv 1. számú melléklet</p> <p>Rajpszám:</p> <p>M 1. 7. - m5 b</p>	<p>Városrész neve:</p> <p>DÉLKELETI KÜLTERÜLET a 0374/50 helyrajzi számú út közterületi kiszabályozásának módosítása</p>		
<p>Dátum:</p> <p>2024. február</p>	<p>Lépték:</p> <p>M = 1 : 1000</p>		

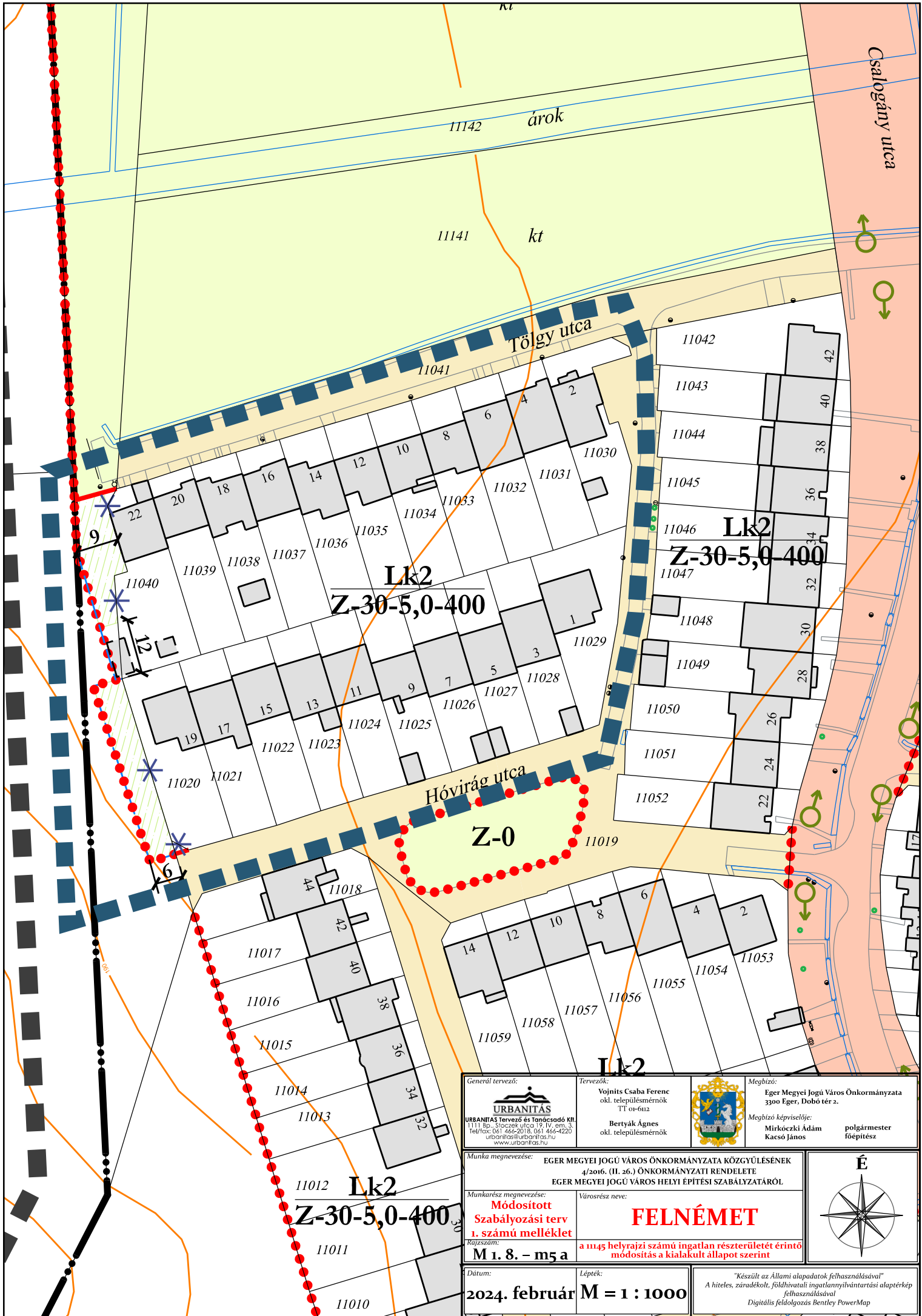


Mk1
O-3-4,5-1000

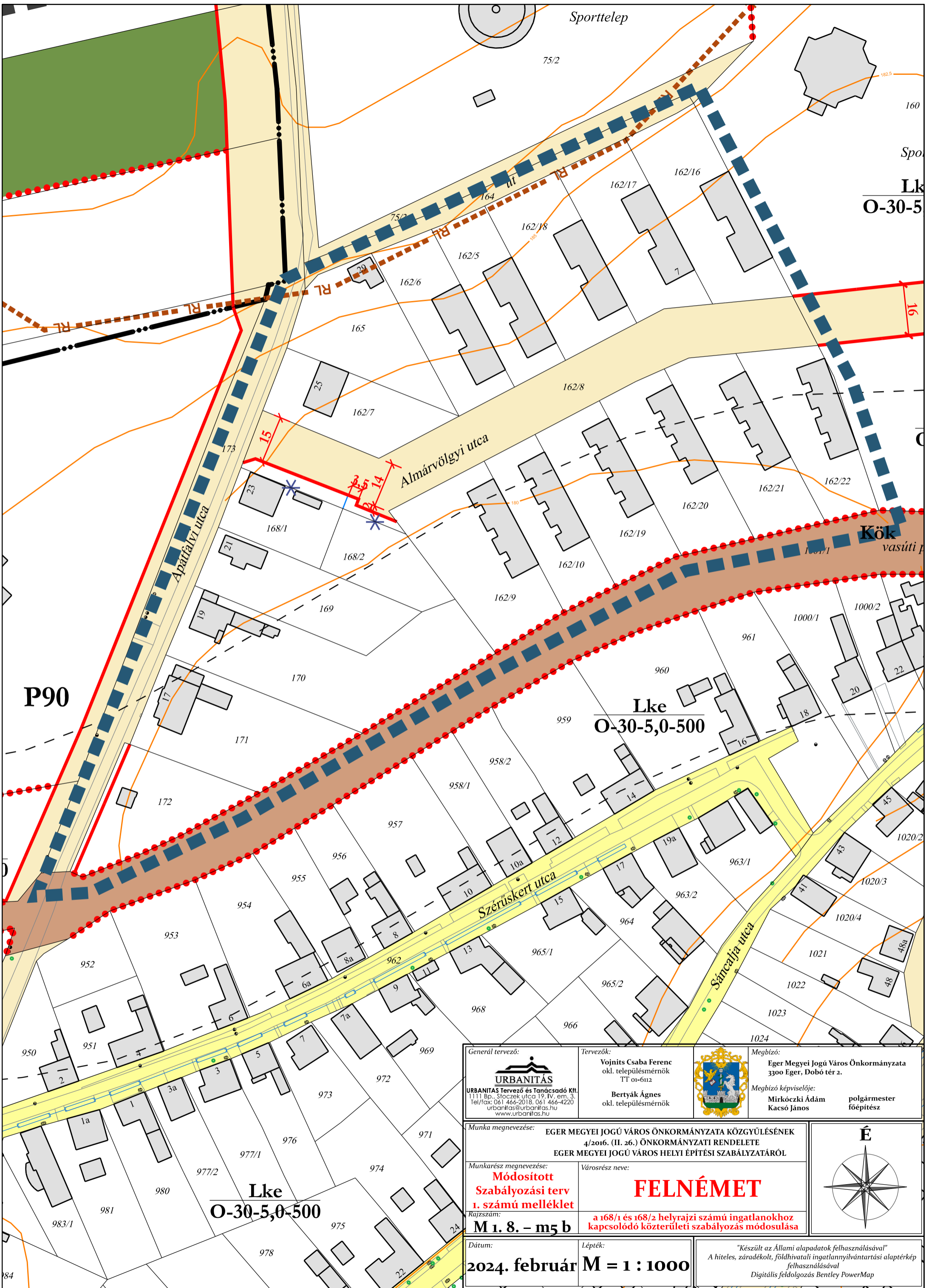
Mk1
O-3-4,5-1000

M
O-3-4,

<p>Generál tervező: URBANITÁS URBANITÁS Tervező és Tanácsadó Kft. 1111 Bp., Széchenyi utca 19. IV. em. 3. Tel/fax: 061 466-2018, 061 466-4220 urbanitas@urbanitas.hu www.urbanitas.hu</p>	<p>Tervezők: Vojnits Csaba Ferenc okl. településmérnök TT 01-612 Bertyák Ágnes okl. településmérnök</p>	<p>Megbízó: Eger Megyei Jogú Város Önkormányzata 3300 Eger, Dobó tér 2. Megbízás képviselője: Mirkóczki Ádám Kacsó János polgármester főépítész</p>	
<p>Munka megnevezése: EGER MEGYEI JOGÚ VÁROS ÖNKORMÁNYZATA KÖZGYŰLÉSÉNEK 4/2016. (II. 26.) ÖNKORMÁNYZATI RENDELETE EGER MEGYEI JOGÚ VÁROS HELYI ÉPÍTÉSI SZABÁLYZATÁRÓL</p>			
<p>Munkarész megnevezése: Módosított Szabályozási terv 1. számú melléklet Rajzszám: M 1. 25. – m2 a</p>	<p>Városrész neve: ÉSZAKKELETI KÜLTERÜLET a 25128 helyrajzi számú ingatlan övezeti átsorolása</p>		
<p>Dátum: 2024. február</p>	<p>Lépték: M = 1 : 1000</p>	<p>"Készült az Állami alapadatok felhasználásával" A hiteles, záradékolt, földhivatali ingatlannyilvántartási alaptérkép felhasználásával Digitális feldolgozás Bentley PowerMap</p>	



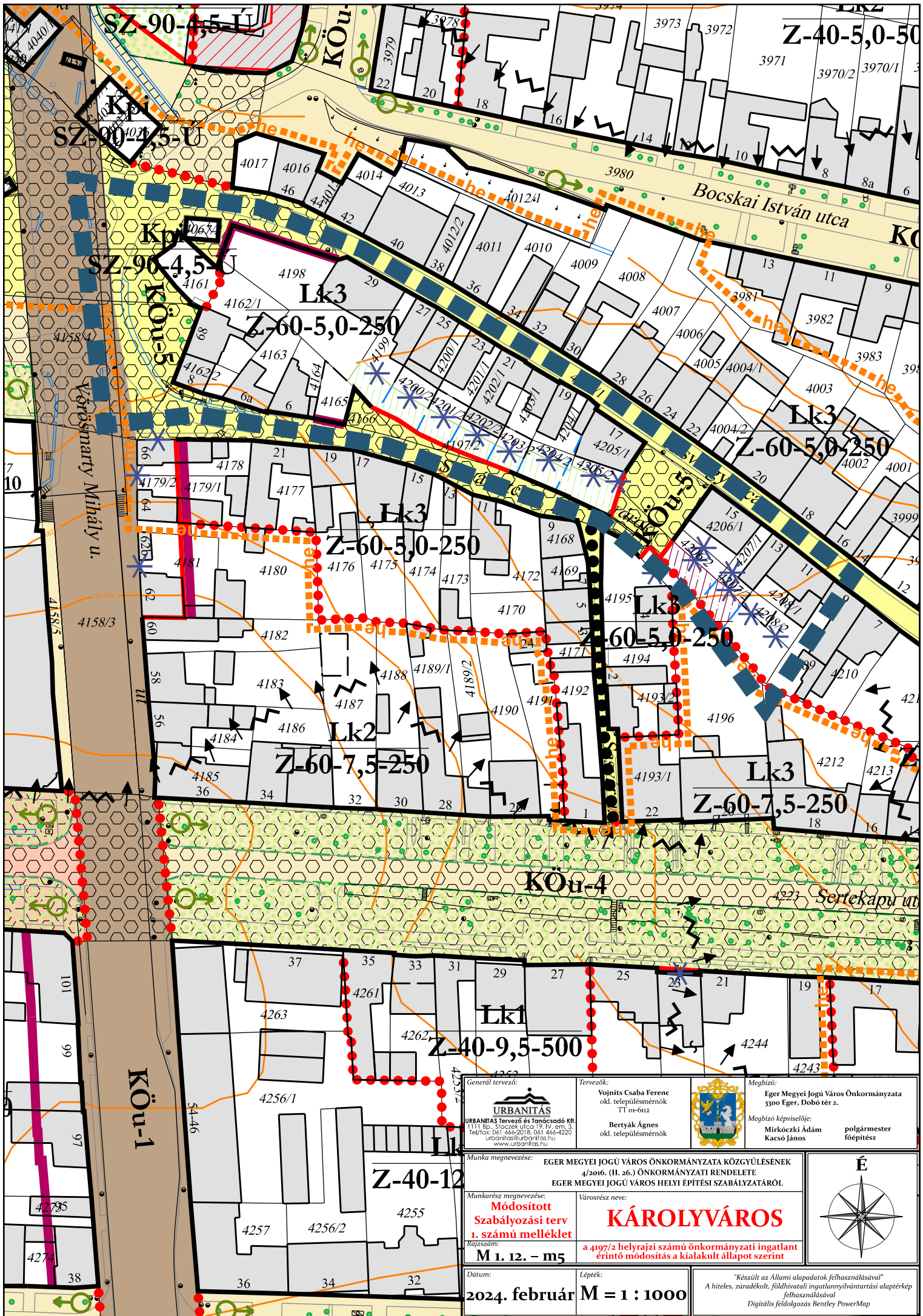
<p>Generál tervező:  URBANITÁS Tervező és Tanácsadó Kft. 1111 Bp., Széchenyi utca 19. IV. em. 3. Tel/fax: 061 466-2018, 061 466-4220 urbanitas@urbanitas.hu www.urbanitas.hu</p>	<p>Tervezők: Vojnits Csaba Ferenc okl. településmérnök TT 01-612 Bertyak Ágnes okl. településmérnök</p>	<p>Megbízó:  Eger Megyei Jogú Város Önkormányzata 3300 Eger, Dobó tér 2. Megbízás képviselője: Mirkóczki Ádám Kacsó János polgármester főépítész</p>
<p>Munka megnevezése: EGER MEGYEI JOGÚ VÁROS ÖNKORMÁNYZATA KÖZGYŰLÉSÉNEK 4/2016. (II. 26.) ÖNKORMÁNYZATI RENDELETE EGER MEGYEI JOGÚ VÁROS HELYI ÉPÍTÉSI SZABÁLYZATÁRÓL</p>		<p>É</p> 
<p>Munkarész megnevezése: Módosított Szabályozási terv 1. számú melléklet</p>	<p>Városrész neve: FELNÉMET</p> <p>Rajzszám: M 1. 8. - m5 a</p> <p>a 1145 helyrajzi számú ingatlan részterületét érintő módosítás a kialakult állapot szerint</p>	
<p>Dátum: 2024. február</p>	<p>Lepték: M = 1 : 1000</p>	<p>"Készült az Állami alapadatok felhasználásával" A hiteles, záradékolt, földhivatali ingatlannyilvántartási alaptérkép felhasználásával Digitális feldolgozás Bentley PowerMap</p>



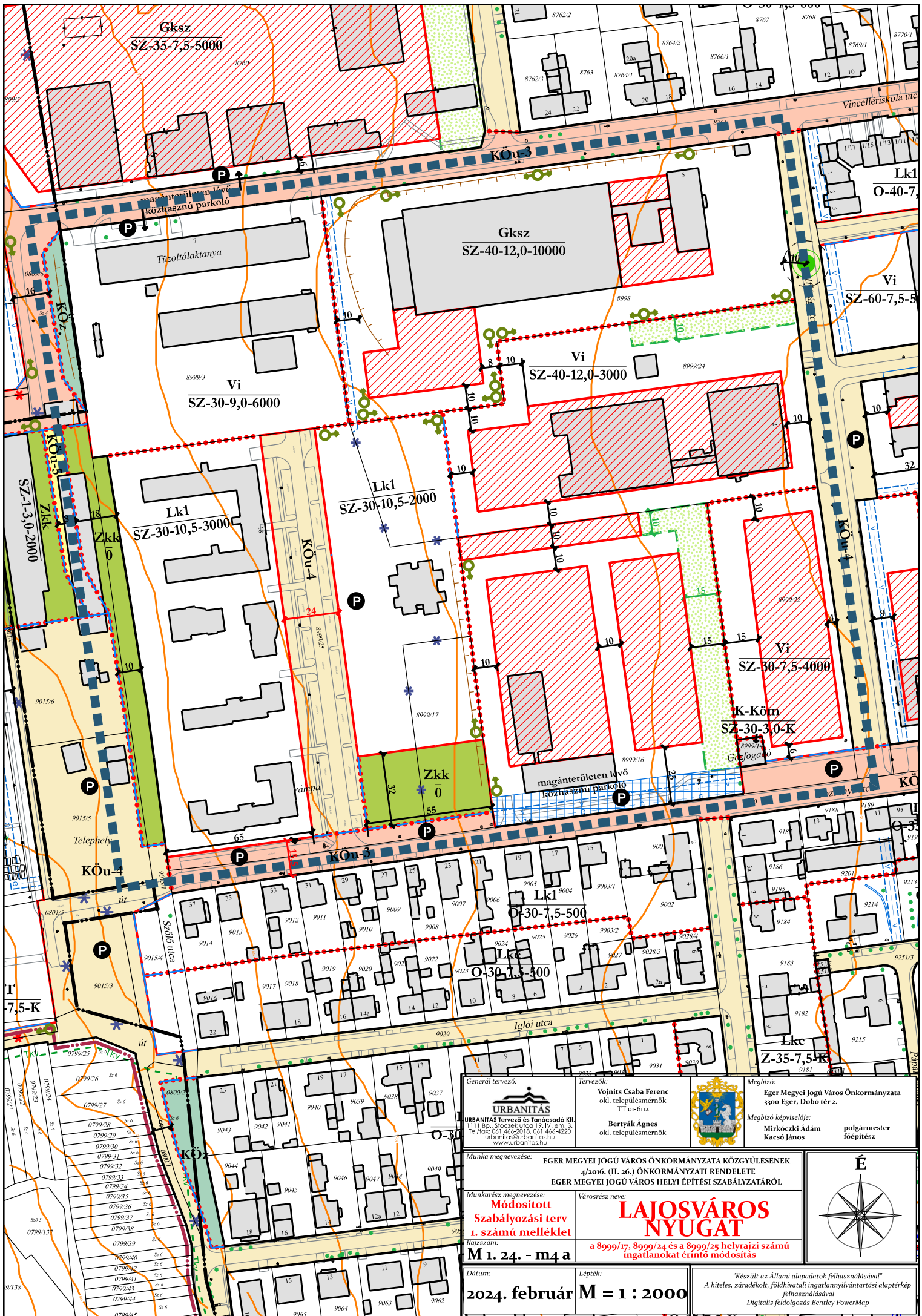
Generál tervező: URBANITÁS URBANITÁS Tervező és Tanácsadó Kft. 1111 Bp., Stoczek utca 19. IV. em. 3. Tel/fax: 061 466-2018, 061 466-4220 urbanitas@urbanitas.hu www.urbanitas.hu	Tervezők: Vojnits Csaba Ferenc okl. településmérnök TT 01-6112 Bertyák Ágnes okl. településmérnök	 Megbízó: Eger Megyei Jogú Város Önkormányzata 3300 Eger, Dobó tér 2. Megbízó képviselője: Mirkóczki Ádám Kacsó János polgármester főépítész
---	--	---

Munka megnevezése: EGER MEGYEI JOGÚ VÁROS ÖNKORMÁNYZATA KÖZGYŰLÉSÉNEK 4/2016. (II. 26.) ÖNKORMÁNYZATI RENDELETE EGER MEGYEI JOGÚ VÁROS HELYI ÉPÍTÉSI SZABÁLYZATÁRÓL	
Munkarész megnevezése: Módosított Szabályozási terv 1. számú melléklet	
Városrész neve: FELNÉMET	Rajtszám: M 1. 8. - m5 b
Dátum: 2024. február	Lépték: M = 1 : 1000

"Készült az Állami alapadatok felhasználásával"
 A hiteles, záradékolt, földhivatali ingatlannyilvántartási alaptérkép felhasználásával
 Digitális feldolgozás Bentley PowerMap



 URBANITÁS Tervező és Tanácsadó Kft. 1111 Bp., Széchenyi utca 19. IV. em. 3. Tel/fax: 061 466-2018, 061 466-4220 urbanitas@urbanitas.hu www.urbanitas.hu	Tervezők: Vojnits Csaba Ferenc okl. településmérnök TT-01-612 Berták Ágnes okl. településmérnök	 Megbízó: Eger Megyei Jogú Város Önkormányzata 3300 Eger, Dobó tér 2. Megbízó képviselője: Mirkóczki Ádám Kacsó János polgármester főépítész
	Munka megnevezése: EGER MEGYEI JOGÚ VÁROS ÖNKORMÁNYZATA KÖZGYŰLÉSÉNEK 4/2016. (II. 26.) ÖNKORMÁNYZATI RENDELETE EGER MEGYEI JOGÚ VÁROS HELYI ÉPÍTÉSI SZABÁLYZATÁRÓL	
Munkarész megnevezése: Módosított Szabályozási terv 1. számú melléklet Rajzszerű: M 1. 12. – m5	Városrész neve: KÁROLYVÁROS a 4197/2 helyrajzi számú önkormányzati ingatlan érintő módosítás a kialakult állapot szerint	
Dátum: 2024. február M = 1 : 1000	Lépték:	"Készült az Állami alapadatok felhasználásával" A hiteles, záradékolt, földhivatali ingatlannyilvántartási alaptérkép felhasználásával Digitális felmérés Bentley PowerMap



General tervező: **URBANITÁS**
 URBANITÁS Tervező és Tanácsadó Kft.
 1111 Bp., Szechenyi utca 19. IV. em. 3.
 Tel/fax: 061 466-2018, 061 466-4220
 urbanitas@urbanitas.hu
 www.urbanitas.hu

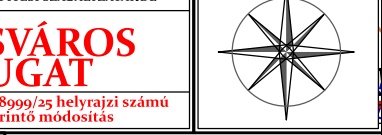


Tervezők:
 Vojnits Csaba Ferenc
 okl. településmérnök
 TT-01-612
 Berták Ágnes
 okl. településmérnök

Munka megnevezése: **EGER MEGYEI JOGÚ VÁROS ÖNKORMÁNYZATA KÖZGYŰLÉSÉNEK 4/2016. (II. 26.) ÖNKORMÁNYZATI RENDELETE EGER MEGYEI JOGÚ VÁROS HELYI ÉPÍTÉSI SZABÁLYZATÁRÓL**

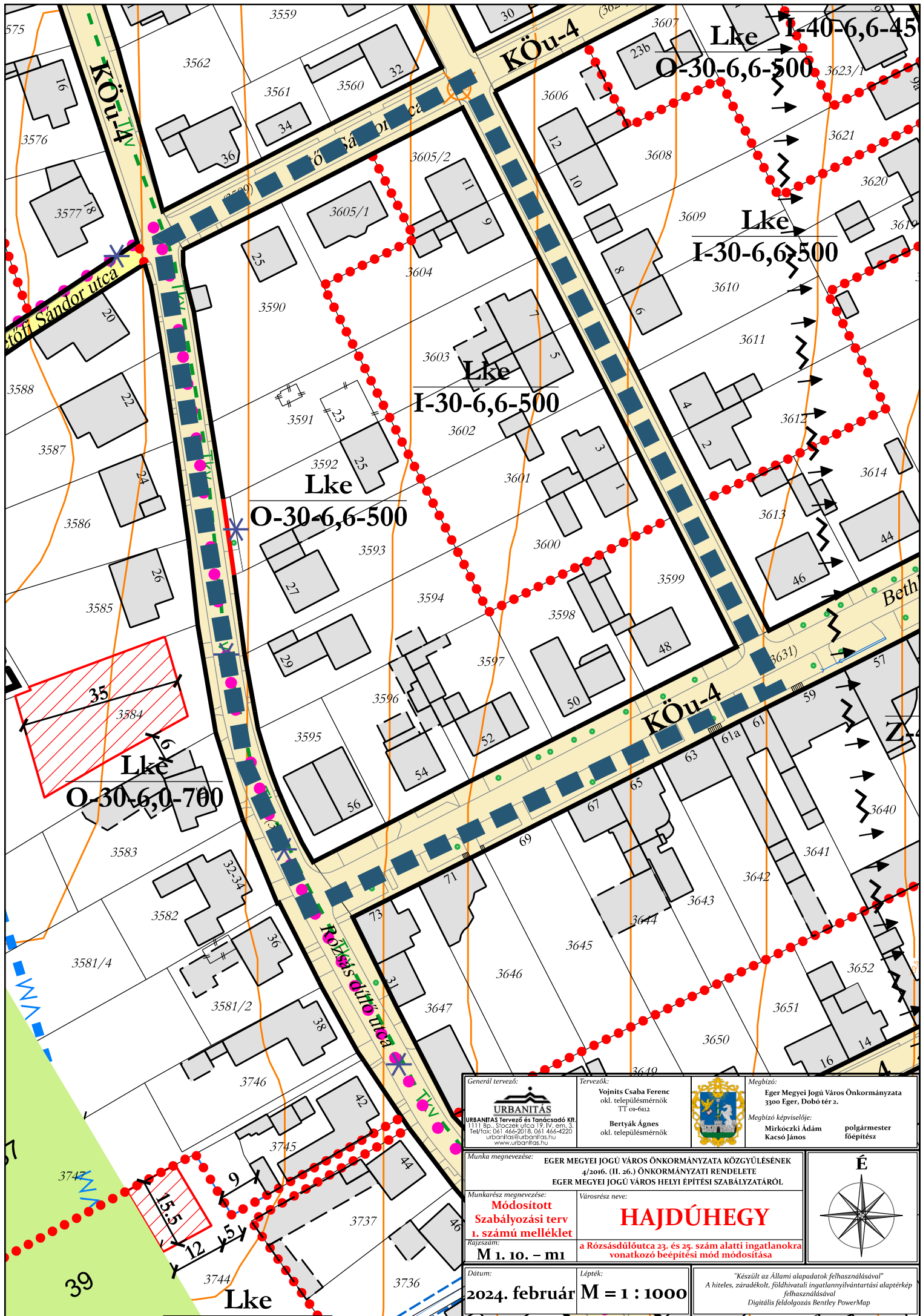
Megbízó:
 Eger Megyei Jogú Város Önkormányzata
 3300 Eger, Dobó tér 2.
 Megbízás képviselője:
 Mirkóczi Ádám
 Kacsó János
 polgármester
 főépítész

Munkarész megnevezése: **Módosított Szabályozási terv 1. számú melléklet**
 Városrész neve: **LAJOSVÁROS NYUGAT**
 Rajzszerűség: **M 1. 24. - m4 a**
 a 8999/17, 8999/24 és 8999/25 helyrajzi számú ingatlanokat érintő módosítás

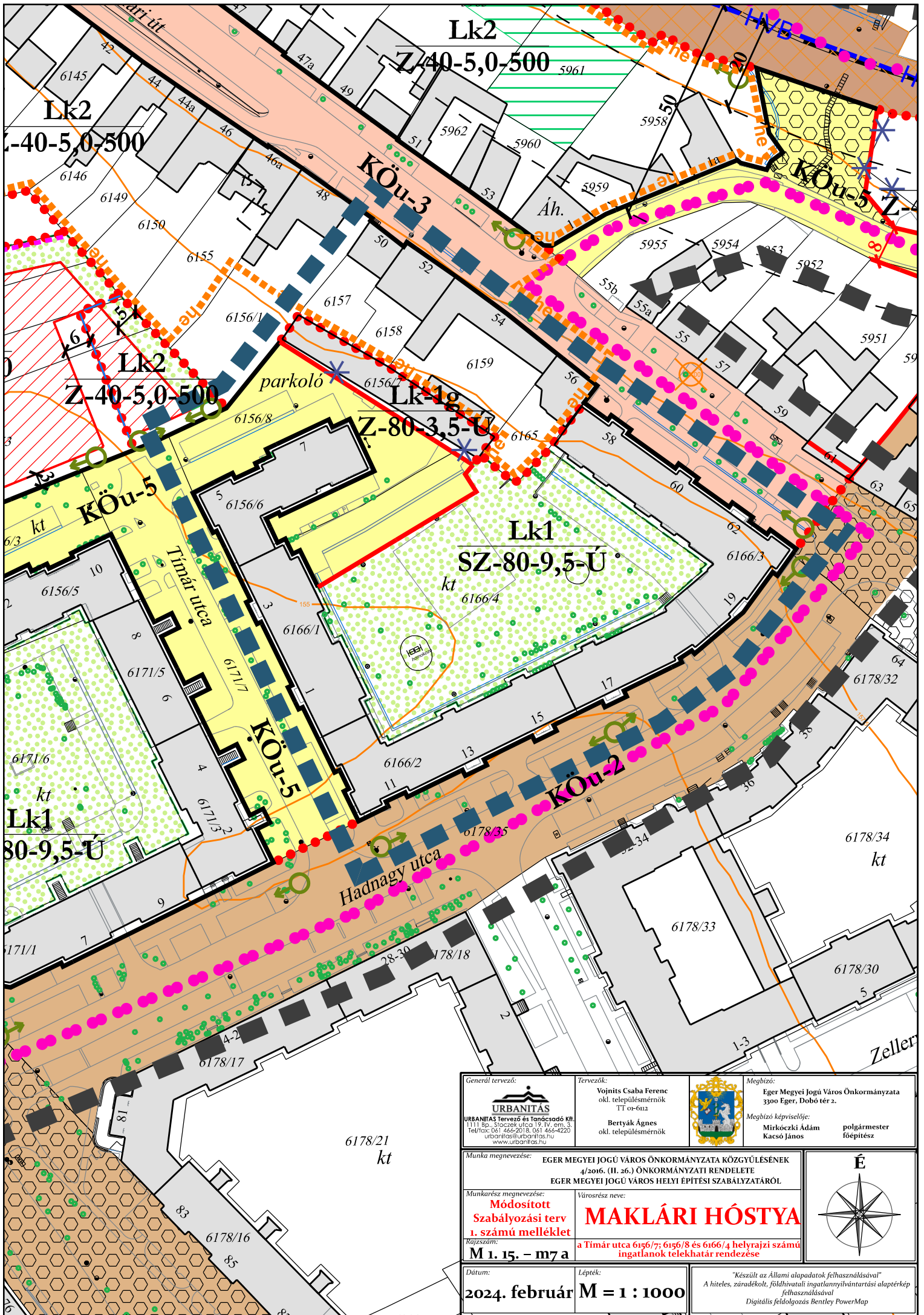


Dátum: **2024. február**
 Méret: **M = 1 : 2000**

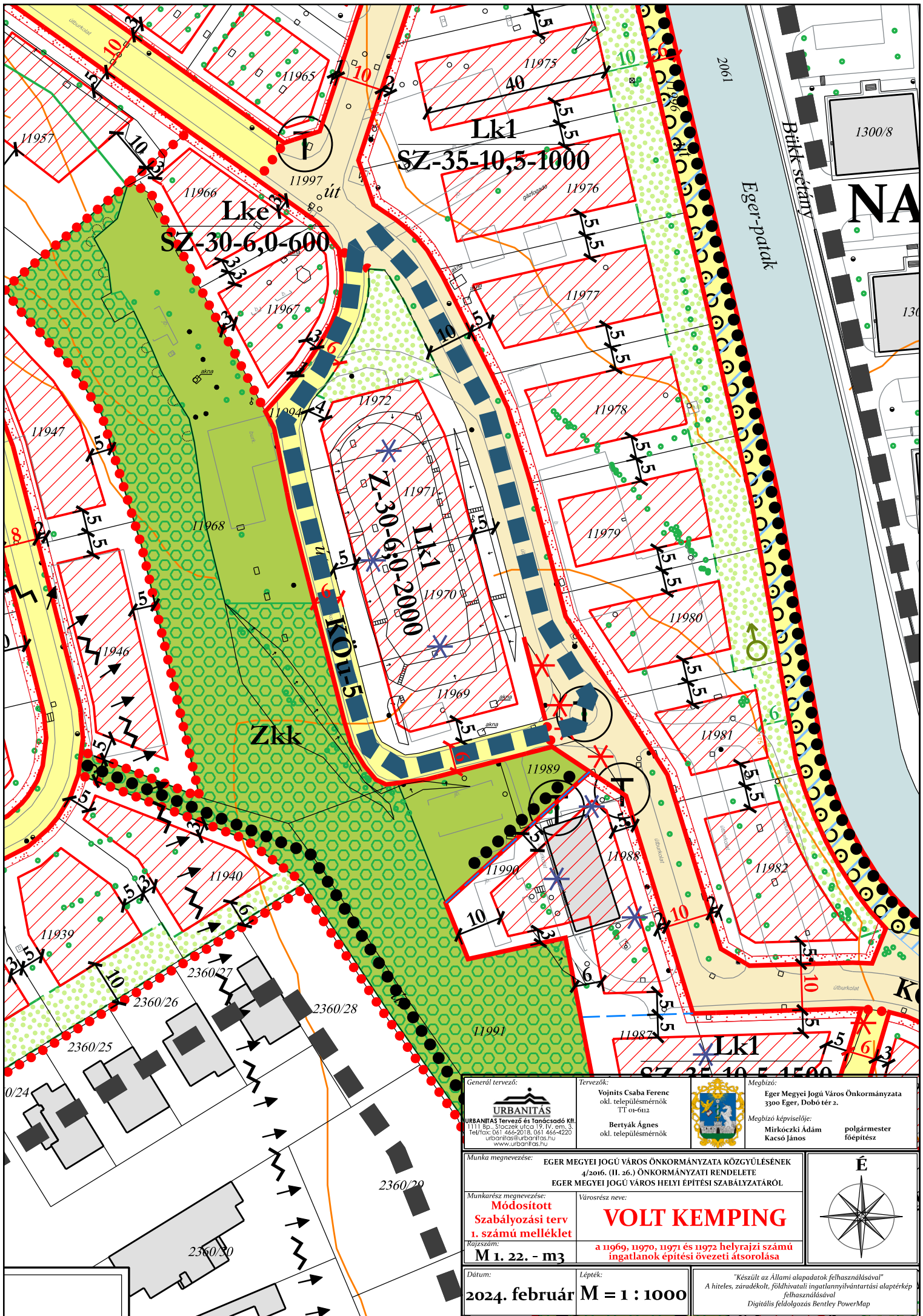
Lépték:
 "Készült az Állami alapadatok felhasználásával"
 A hiteles, záradékos, földhivatali ingatlannyilvántartási alaptérkép felhasználásával
 Digitális feloldozás Bentley PowerMap



<p>Generál tervező:</p>  <p>URBANITÁS Tervező és Tanácsadó Kft. 1111 Bp., Széchenyi utca 19. IV. em. 3. Tel/fax: 061 466-2018, 061 466-4220 urbanitas@urbanitas.hu www.urbanitas.hu</p>	<p>Tervezők:</p> <p>Vojnits Csaba Ferenc okl. településmérnök TT 01-612</p> <p>Bertyák Ágnes okl. településmérnök</p>	<p>Megbízó:</p> <p>Eger Megyei Jogú Város Önkormányzata 3300 Eger, Dobó tér 2.</p> <p>Megbízás képviselője:</p> <p>Mirkóczki Ádám Kacsó János</p> <p>polgármester főépítész</p>	
<p>Munka megnevezése:</p> <p>EGER MEGYEI JOGÚ VÁROS ÖNKORMÁNYZATA KÖZGYŰLÉSÉNEK 4/2016. (II. 26.) ÖNKORMÁNYZATI RENDELETE EGER MEGYEI JOGÚ VÁROS HELYI ÉPÍTÉSI SZABÁLYZATÁRÓL</p> <p>Munkarész megnevezése:</p> <p>Módosított Szabályozási terv 1. számú melléklet</p> <p>Rögzszám:</p> <p>M 1. 10. – m1</p>	<p>Városrész neve:</p> <p>HAJDÚHEGY</p> <p>a Rózsásdűlőutca 23. és 25. szám alatti ingatlanokra vonatkozó beépítési mód módosítása</p>	<p>Dátum:</p> <p>2024. február</p>	<p>Lepték:</p> <p>M = 1 : 1000</p>
<p>"Készült az Állami alapadatok felhasználásával" A hiteles, záradékoltt, földhivatali ingatlannyilvántartási alapterék felhasználásával Digitális földmérési Bentley PowerMap</p>			



<p>Generál tervező:</p>  <p>URBANITÁS Tervező és Tanácsadó Kft. 1111 Bp., Széchenyi utca 19. IV. em. 3. Tel/fax: 061 466-2018, 061 466-4220 urbanitas@urbanitas.hu www.urbanitas.hu</p>	<p>Tervezők:</p> <p>Vojnits Csaba Ferenc okl. településmérnök TT 01-612</p> <p>Bertyák Ágnes okl. településmérnök</p>	 <p>Megbízó:</p> <p>Eger Megyei Jogú Város Önkormányzata 3300 Eger, Dobó tér 2.</p> <p>Megbízás képviselője:</p> <p>Mirkóczki Ádám Kacsó János</p> <p>polgármester főépítész</p>	<p>É</p> 
<p>Munka megnevezése: EGER MEGYEI JOGÚ VÁROS ÖNKORMÁNYZATA KÖZGYŰLÉSÉNEK 4/2016. (II. 26.) ÖNKORMÁNYZATI RENDELETE EGER MEGYEI JOGÚ VÁROS HELYI ÉPÍTÉSI SZABÁLYZATÁRÓL</p>			
<p>Munkarész megnevezése: Módosított Szabályozási terv 1. számú melléklet</p> <p>Rövidszám: M 1. 15. – m7 a</p>	<p>Városrész neve: MAKLÁRI HÓSTYA</p> <p>a Timár utca 6156/7; 6156/8 és 6166/4 helyrajzi számú ingatlanok telekhatár rendezése</p>		
<p>Dátum: 2024. február</p>	<p>Lépték: M = 1 : 1000</p>	<p>"Készült az Állami alapadatok felhasználásával" A hiteles, záradékolt, földhivatali ingatlannyilvántartási alaptérkép felhasználásával Digitális feldolgozás Bentley PowerMap</p>	



URBANITÁS
 URBANITÁS Tervező és Tanácsadó Kft.
 1111 Bp., Széchenyi utca 19. IV. em. 3.
 Tel/fax: 061 466-2018, 061 466-4220
 urbanitas@urbanitas.hu
 www.urbanitas.hu

Tervezők:
 Vojnits Csaba Ferenc
 okl. településmérnök
 TT 01-612
 Bertyak Ágnes
 okl. településmérnök

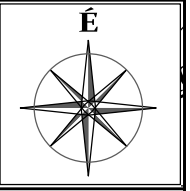


Megbízó:
 Eger Megyei Jogú Város Önkormányzata
 3300 Eger, Dobó tér 2.
 Megbízás képviselője:
 Mirkóczki Ádám
 Kacsó János
 polgármester
 főépítész

Munka megnevezése: EGER MEGYEI JOGÚ VÁROS ÖNKORMÁNYZATA KÖZGYŰLÉSÉNEK
 4/2016. (II. 26.) ÖNKORMÁNYZATI RENDELETE
 EGER MEGYEI JOGÚ VÁROS HELYI ÉPÍTÉSI SZABÁLYZATÁRÓL

Munkarész megnevezése:
**Módosított
 Szabályozási terv
 1. számú melléklet**
 Rajzszám:
M 1. 22. - m3

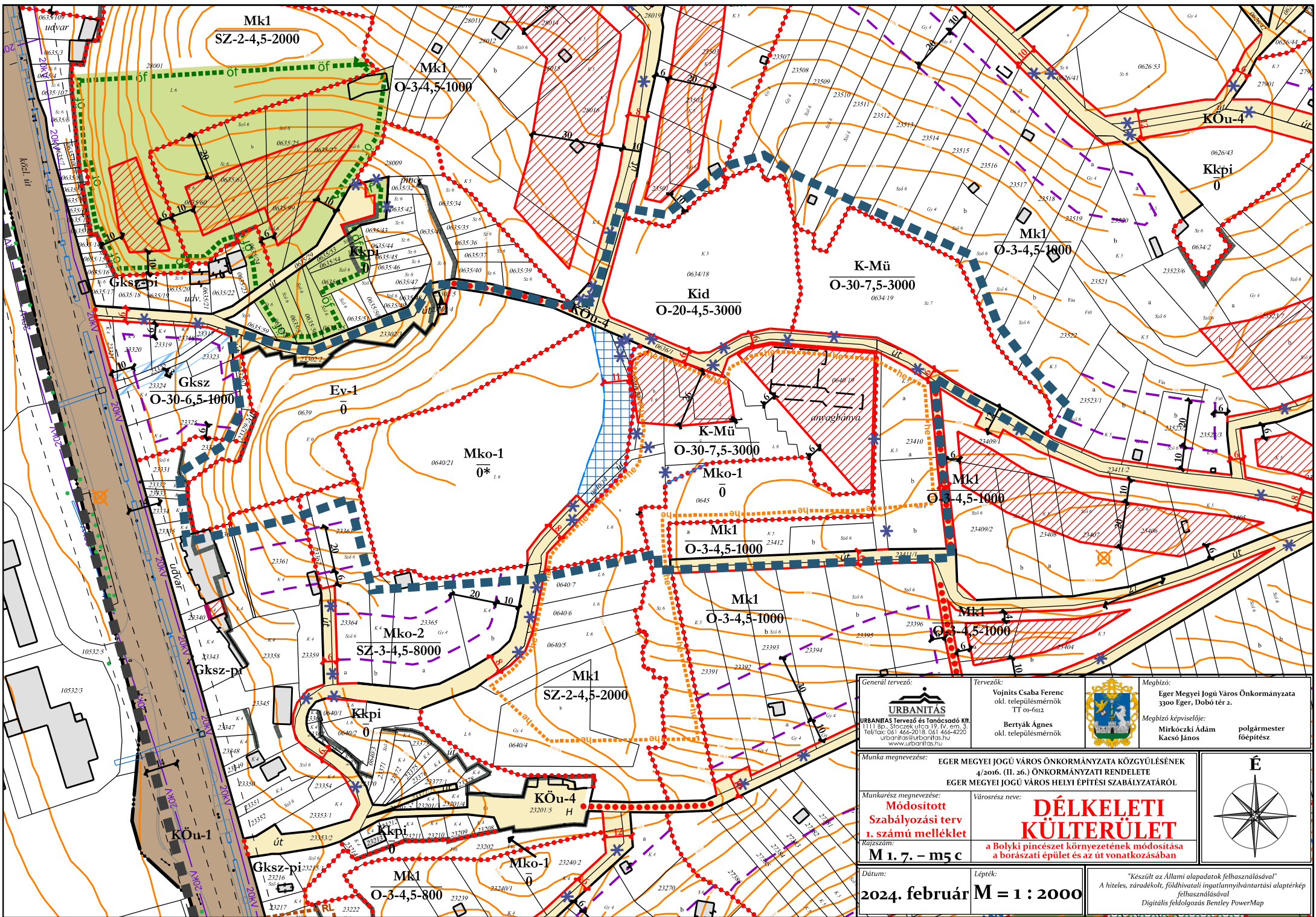
Városrész neve:
VOLT KEMPING
 a 11969, 11970, 11971 és 11972 helyrajzi számú
 ingatlanok építési övezeti átsorolása



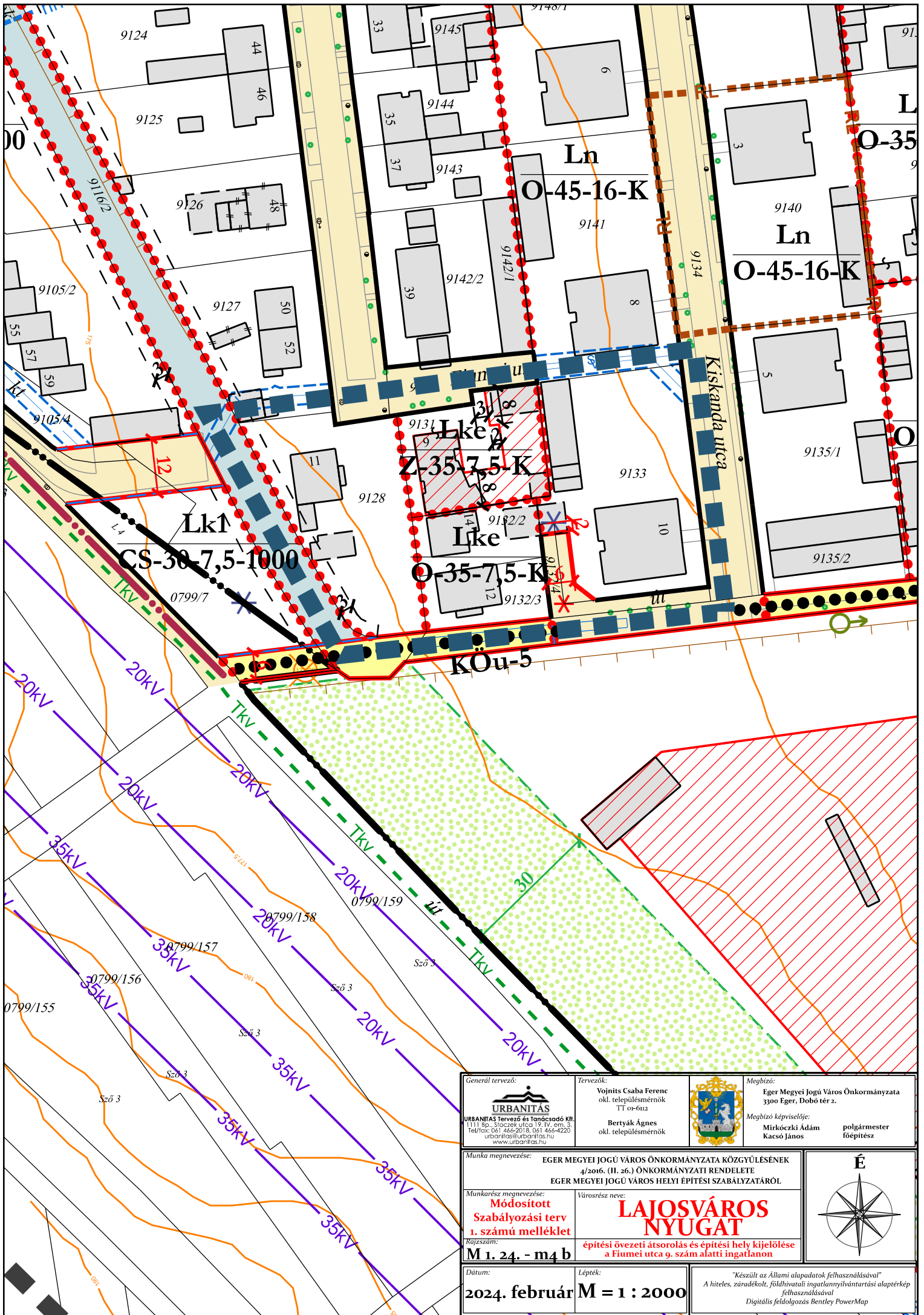
Dátum:
2024. február

Lépték:
M = 1 : 1000

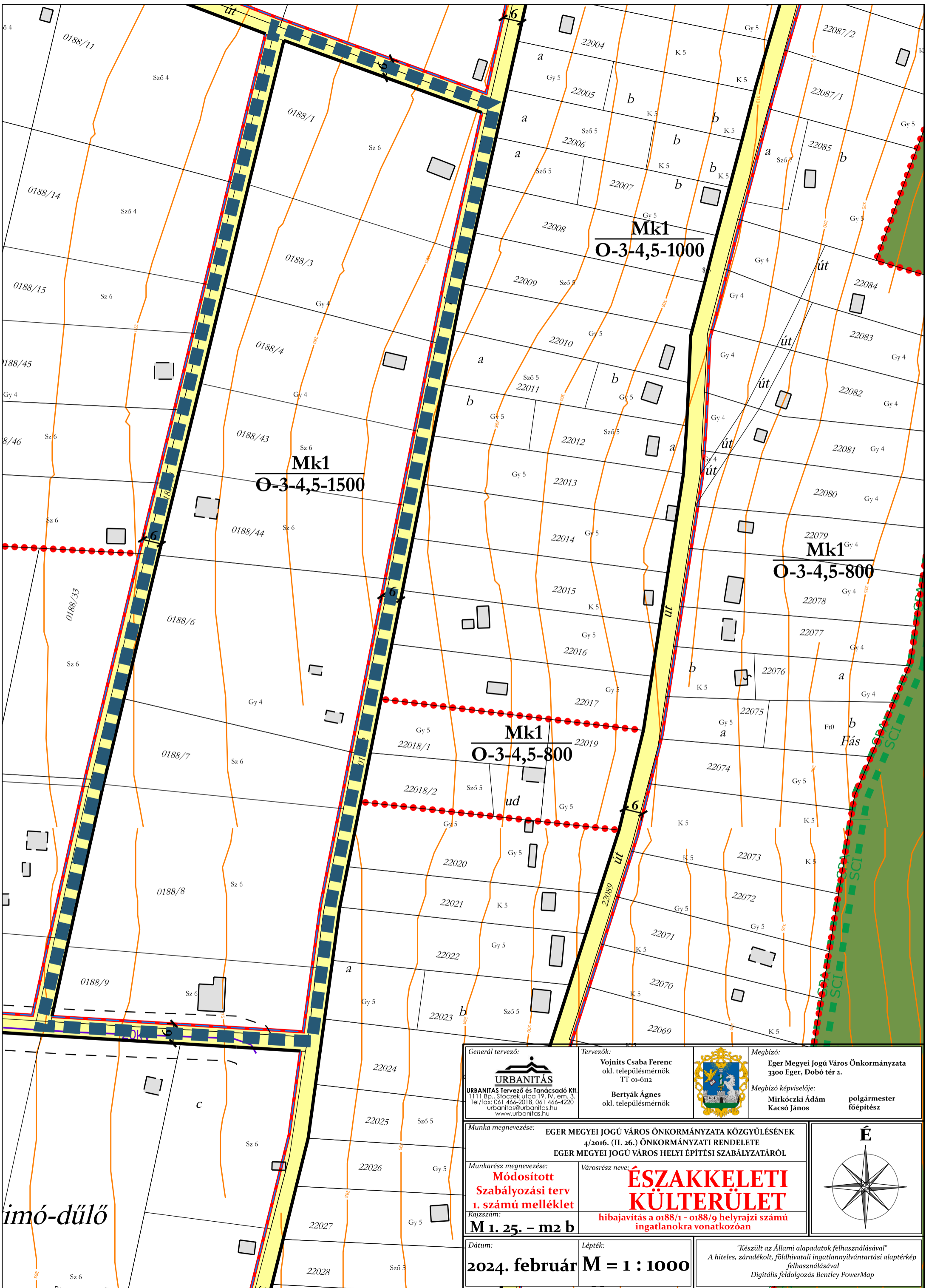
"Készült az Állami alapadatok felhasználásával"
 A hiteles, záradékolt, földhivatali ingatlannyilvántartási alaptérkép
 felhasználásával
 Digitális feldolgozás Bentley PowerMap



<p>Generál tervező:</p>  <p>URBANITÁS Tervező és Tanácsadó Kft. 1111 Sp. Sztoczek utca 19. IV. em. 3. Tel./fax: 061 466-2018; 061 466-4220 urbanitas@urbanitas.hu www.urbanitas.hu</p>	<p>Tervezők:</p> <p>Vojnits Csaba Ferenc okl. településmérnök TT 06-012</p> <p>Bertyák Ágnes okl. településmérnök</p>	<p>Megbízó:</p>  <p>Eger Megyei Jogú Város Önkormányzata 3300 Eger, Dobbó tér 2.</p> <p>Megbízó képviselője:</p> <p>Mirkóczy Ádám Kacsó János</p> <p>polgármester főépítész</p>
<p>Munka megnevezése:</p> <p>Módosított Szabályozási terv 1. számú melléklet</p> <p>M 1. 7. – m5c</p>	<p>Munkarész megnevezése:</p> <p>DÉLKELETI KÜLTÉRÜLET</p> <p>a Bolyki pincészet környezetének módosítása a borászati épület és az út vonatkozásában</p>	
<p>Dátum:</p> <p>2024. február</p>	<p>Lépték:</p> <p>M = 1 : 2000</p> <p>"Készült az Állami alapadatok felhasználásával" A hiteles, záradékos, földhivatali ingatlannyilvántartási alapterék felhasználásával Digitális feldolgozás Bentley PowerMap</p>	



<p>Generál tervező: URBANITÁS URBANITÁS Tervező és Tanácsadó Kft. 1111 Bp., Szécsényi utca 12. IV. em. 3. Tel/fax: 061 466-2018, 061 466-4220 urbanitas@urbanitas.hu www.urbanitas.hu</p>	<p>Tervezők: Vojnits Csaba Ferenc okl. településmérnök TT 01-612 Bertyák Ágnes okl. településmérnök</p>		<p>Megbízó: Eger Megyei Jogú Város Önkormányzata 3300 Eger, Dobó tér 2. Megbízás képviselője: Mirkóczki Ádám Kacsó János polgármester főépítész</p>
<p>Munka megnevezése: EGER MEGYEI JOGÚ VÁROS ÖNKORMÁNYZATA KÖZGYŰLÉSÉNEK 4/2016. (II. 26.) ÖNKORMÁNYZATI RENDELETE EGER MEGYEI JOGÚ VÁROS HELYI ÉPÍTÉSI SZABÁLYZATÁRÓL</p>			
<p>Munkarész megnevezése: Módosított Szabályozási terv 1. számú melléklet</p>	<p>Városrész neve: LAJOSVÁROS NYUGAT Építési övezeti átsorolás és építési hely kijelölése a Fiumei utca 9. szám alatti ingatlanon</p>		
<p>Dátum: 2024. február</p>	<p>Lépték: M = 1 : 2000</p>	<p>"Készült az Állami alapadatok felhasználásával" A hiteles, záradékolt, földhivatali ingatlannyilvántartási alaptérkép felhasználásával Digitális földmérés Bentley PowerMap</p>	



imó-dűlő

Generál tervező:

URBANITÁS
 URBANITÁS Tervező és Tanácsadó Kft.
 1111 Bp., Stoczek utca 19. IV. em. 3.
 Tel/fax: 061 466-2018, 061 466-4220
 urbanitas@urbanitas.hu
 www.urbanitas.hu

Tervezők:
Vojnits Csaba Ferenc
 okl. településmérnök
 TT 01-6112
Bertyák Ágnes
 okl. településmérnök

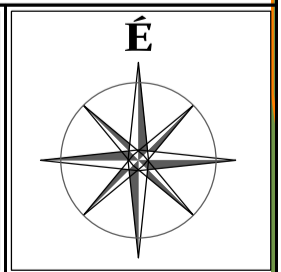


Megbízó:
Eger Megyei Jogú Város Önkormányzata
 3300 Eger, Dobó tér 2.
 Megbízó képviselője:
Mirkóczki Ádám polgármester
Kacsó János főépítész

Munka megnevezése: **EGER MEGYEI JOGÚ VÁROS ÖNKORMÁNYZATA KÖZGYŰLÉSÉNEK 4/2016. (II. 26.) ÖNKORMÁNYZATI RENDELETE EGER MEGYEI JOGÚ VÁROS HELYI ÉPÍTÉSI SZABÁLYZATÁRÓL**

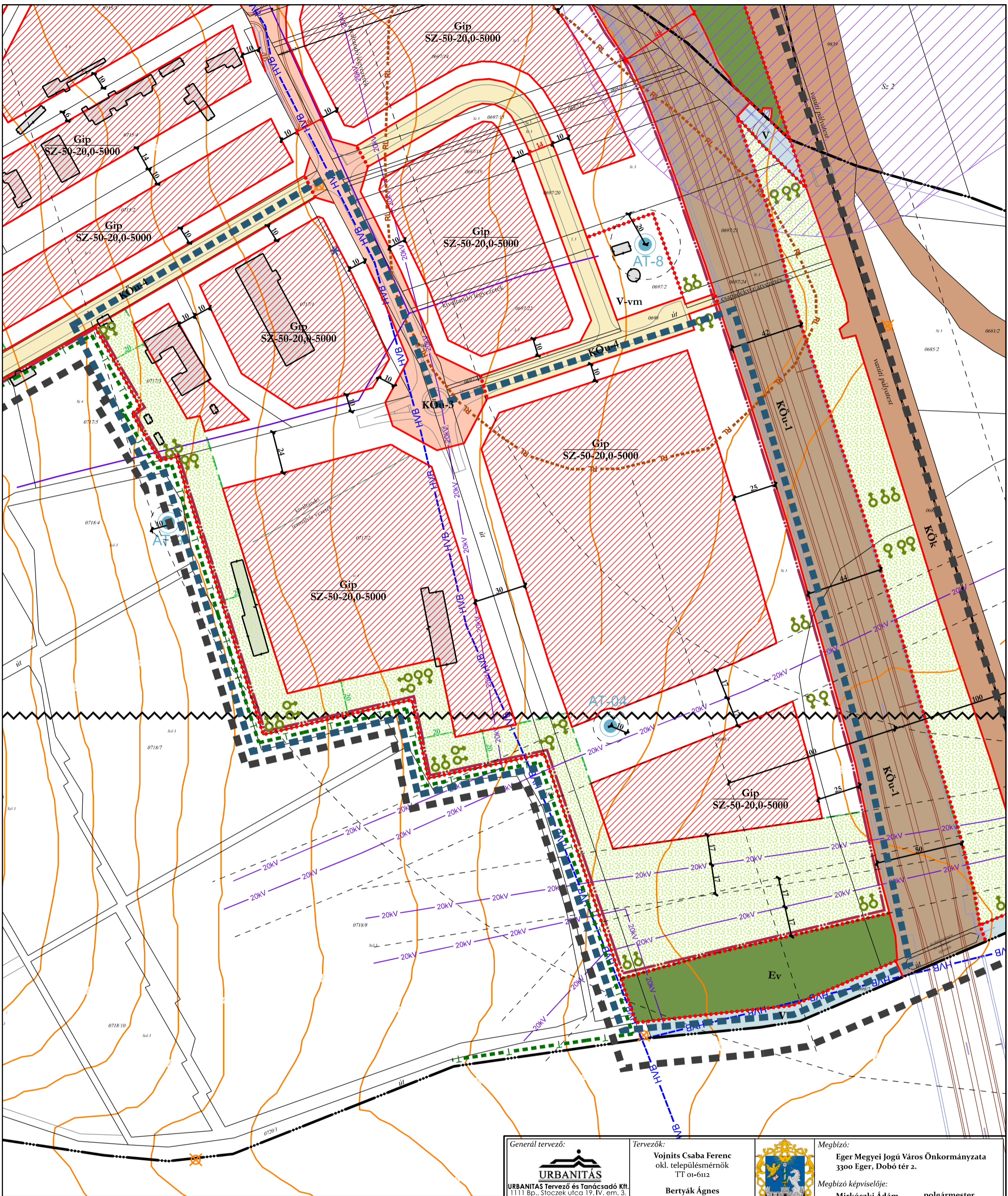
Munkarész megnevezése:
Módosított Szabályozási terv 1. számú melléklet
 Rajtszám:
M 1. 25. - m2 b

Városrész neve:
ÉSZAKKELETI KÜLTERÜLET
 hibajavítás a 0188/1 - 0188/9 helyrajzi számú ingatlanokra vonatkozóan



Dátum:
2024. február
 Lépték:
M = 1 : 1000

"Készült az Állami alapadatok felhasználásával"
 A hiteles, záradékolt, földhivatali ingatlannyilvántartási alaptérkép felhasználásával
 Digitális feldolgozás Bentley PowerMap



<p>Generál tervező:</p>  <p>URBANITÁS URBANITÁS Tervező és Tanácsadó Kft. 1111 Bp., Stoczek utca 13. IV. em. 3. Tel/fax: 061 466-2018, 061 466-4220 urbanitas@urbanitas.hu www.urbanitas.hu</p>	<p>Tervezők:</p> <p>Vojnits Csaba Ferenc okl. településmérnök TT 01-6112</p> <p>Bertyák Ágnes okl. településmérnök</p>		<p>Megbízó:</p> <p>Eger Megyei Jogú Város Önkormányzata 3300 Eger, Dobó tér 2.</p> <p>Megbízó képviselője:</p> <p>Mirkóczki Ádám Kacsó János</p> <p>polgármester főépítész</p>
<p>Munka megnevezése: EGER MEGYEI JOGÚ VÁROS ÖNKORMÁNYZATA KÖZGYŰLÉSÉNEK 4/2016. (II. 26.) ÖNKORMÁNYZATI RENDELETE EGER MEGYEI JOGÚ VÁROS HELYI ÉPÍTÉSI SZABÁLYZATÁRÓL</p>			
<p>Munkarész megnevezése:</p> <p>Módosított Szabályozási terv 1. számú melléklet</p> <p>Rajzszám:</p> <p>M 1. 13. - m7</p>	<p>Városrész neve:</p> <p>K2-ES JELŰ ÚT ÉS KÖRNYÉKE a városrészében található kutak védőtávolságának korrekciója</p>		
<p>Dátum:</p> <p>2024. február</p>	<p>Lépték:</p> <p>M = 1 : 1000</p>	<p>"Készült az Állami alapadatok felhasználásával" A hiteles, záradékolt, földhivatali ingatlanvilvartartási alaptérkép felhasználásával Digitális feldolgozás Bentley PowerMap</p>	