






|  |   |  |
|--|---|--|
| <p>Generál tervező:</p>  <p>Főépítész<br/>Csoport</p>   | <p>3300. Eger<br/>Dobó István tér 2.<br/>Tel.: +36-36-523-733<br/>Fax.: +36-36-523-786</p> <p>www.eger.hu<br/>foepit@ph.eger.hu</p> | <p>Megbízó:</p> <p>Eger Megyei Jogú Város Önkormányzata<br/>Eger, Dobó tér 2.</p> <p>Megbízó képviselője:</p> <p>Habis László<br/>Rátkai Attila</p> <p>polgármester<br/>főépítész</p>            |
| <p>Munka megnevezése:</p> <p>Eger Megyei Jogú Város Helyi Városrendezési és Építési Szabályzatáról szóló<br/>27/2008. (VI. 27.) számú rendeletének és annak mellékleteit képező<br/>Szabályozási Tervek módosítása</p>   |   |   |
| <p>Munkarész megnevezése:</p> <p><b>MÓDOSÍTOTT TELEPÜLÉSSZERKEZETI TERV</b><br/>Eger, Felnémet - Nagylapos városrész szabályozási tervének módosítása<br/>Egyedi kezdeményezésekre indított módosítások kapcsán a Város több részterületére vonatkozóan<br/>2. számú melléklet</p> |   |  |
| <p>Vezető tervező: <br/>Wolf Beáta TT1-É-01-2384/11</p>   | <p>Rajzszám:<br/><b>TSZT - m2/2015.</b></p>   |  |
| <p>Dátum:<br/><b>2015. április</b></p>   | <p>Lépték:<br/><b>M = 1 : 2000</b></p>  | <p>"Készült az Állami alapadatok felhasználásával"<br/>A hiteles, záradékolt, földhivatali ingatlannyilvántartási alaptérkép<br/>felhasználásával<br/>Digitális feldolgozás Bentley PowerMap</p> |