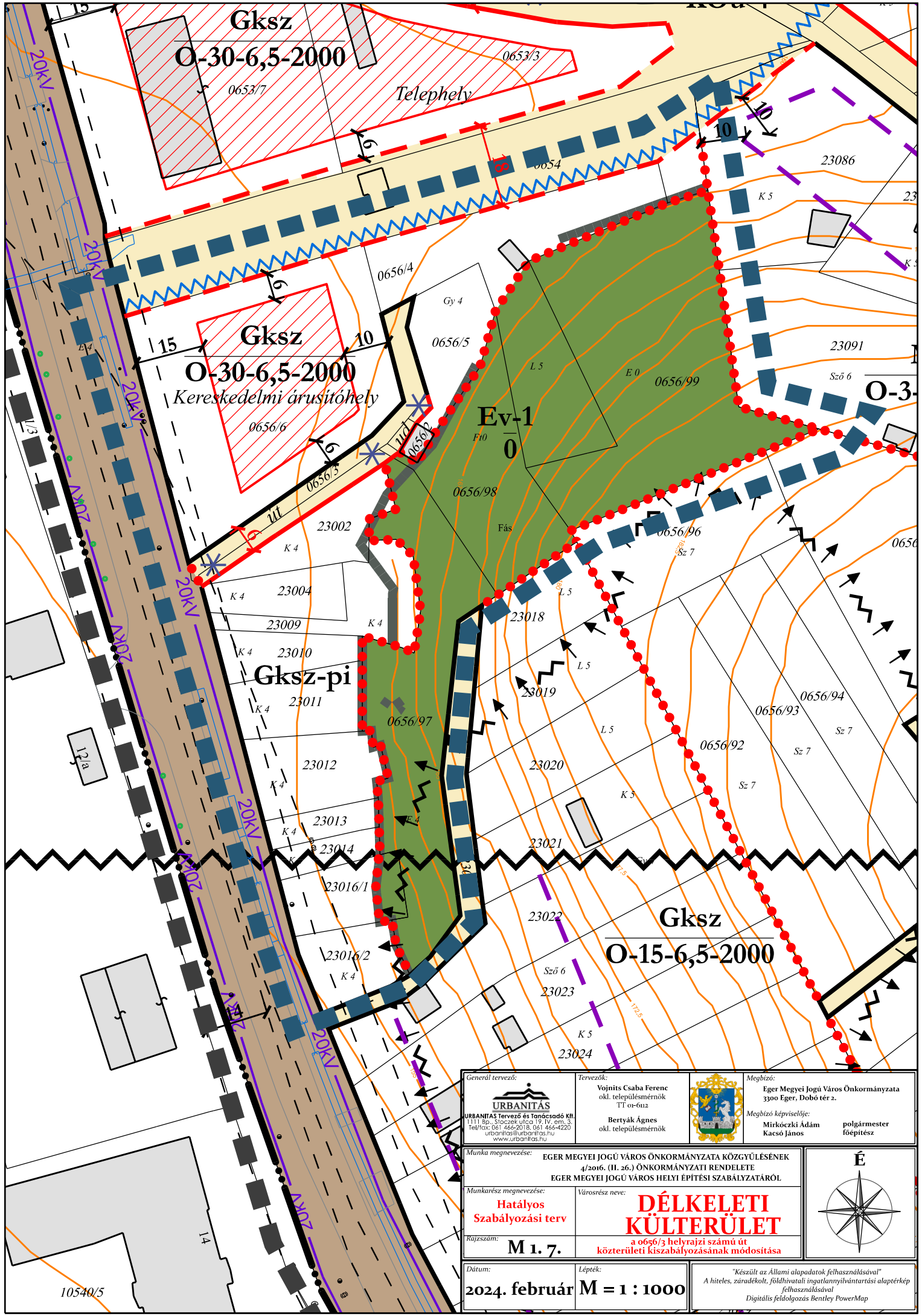
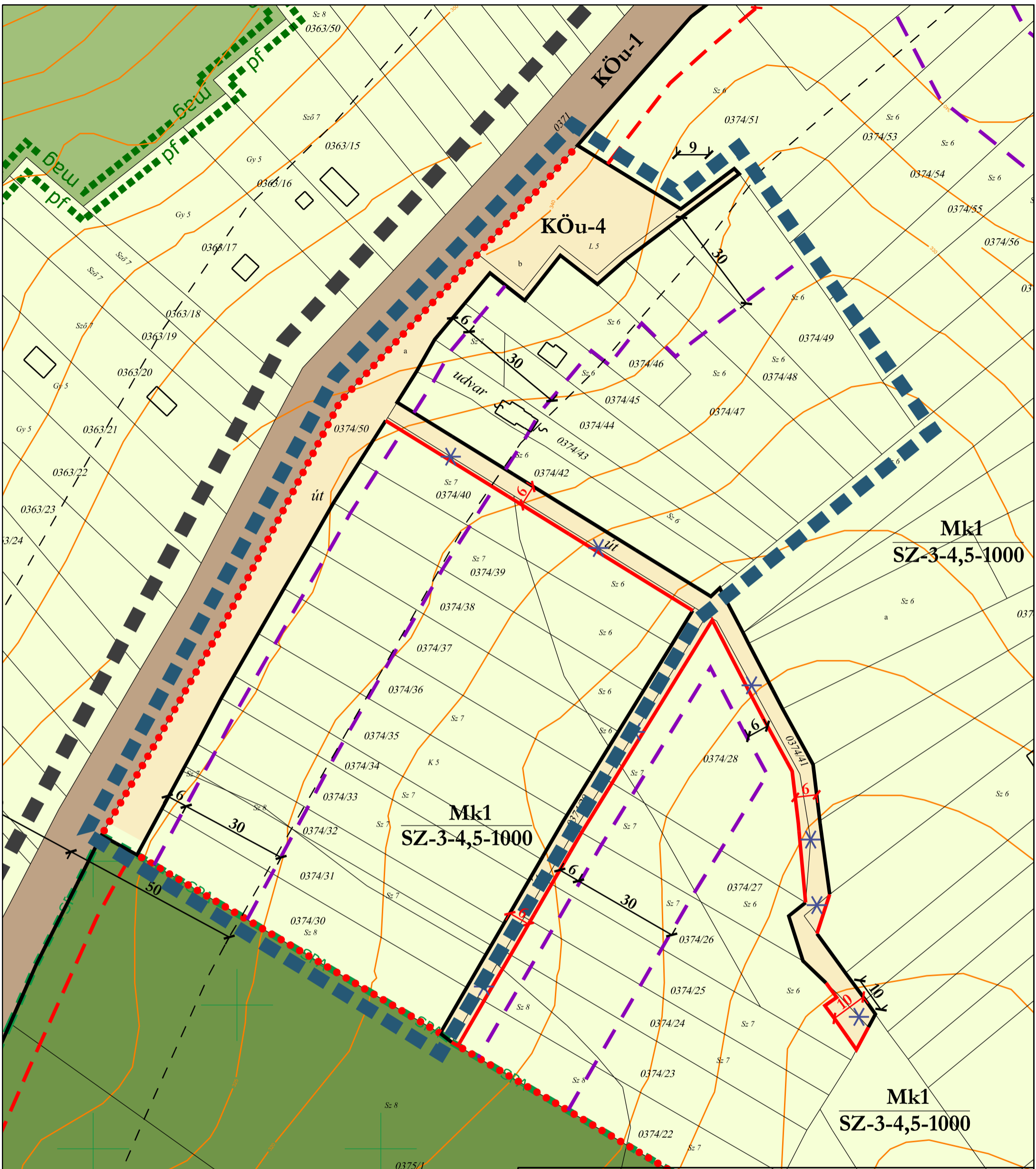


V01_Kistalyai_0656-3_SZT_hat_A4_1000 _____	2
V02_Szolocske_0374-50_SZT_hat_A3_1000 _____	3
V03_Kulterulet_25128_SZT_hat_A4_1000 _____	4
V04_Tolgy_Hovirag_11145_SZT_hat_A4_1000 _____	5
V05_Apatfalvi_168-1-2_SZT_hat_A3_1000 _____	6
V06_Kisvolgy_4197-2_SZT_hat_A4_1000 _____	7
V07_Pozsonyi_8999-25_SZT_hat_A4_2000 _____	8
V08_Rozsasdulo_SZT_hat_A4_1000 _____	9
V10_Timar garazs_6156-7_SZT_hat_A4_1000 _____	10
V11_Kertesz_6118_SZT_hat_A4_1000 _____	11
V12_Volt Kemping_11969-11972_SZT_hat_A4_1000 _____	12
V13_Bolyki_0640-20_SZT_hat_A4_2000 _____	13
V14_Szarvas Gabor_SZT_hat_A4_1000 _____	14
V15_Fiumei_9131_SZT_hat_A4_1000 _____	15
V16_Kulterulet_0188-1-9_SZT_hat_A3_1000 _____	16
V17_K2_kutak_SZT_hat_A3_2000 _____	17

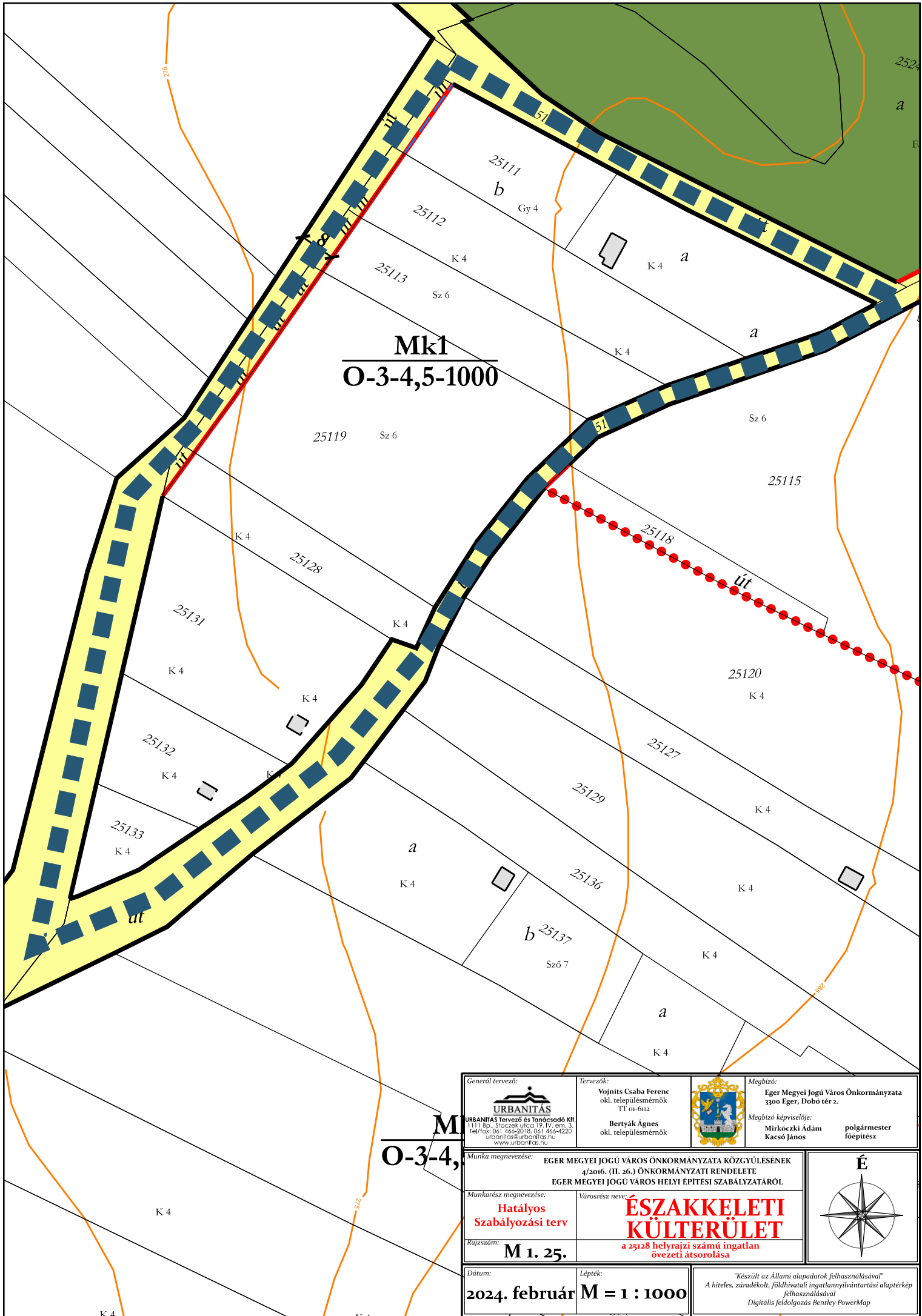


<p>Generál tervező: URBANITÁS URBANITÁS Tervező és Tanácsadó Kft. 1111 Bp., Széchenyi u. 19. IV. em. 3. Tel/fax: 061 466-2018, 061 466-4220 urbanitas@urbanitas.hu www.urbanitas.hu</p>	<p>Tervezők: Vojnits Csaba Ferenc okl. településmérnök TT 01-612 Bertyák Ágnes okl. településmérnök</p>	<p>Megbízó: Eger Megyei Jogú Város Önkormányzata 3300 Eger, Dobó tér 2. Megbízás képviselője: Mirkóczki Ádám Kacsó János polgármester főépítész</p>	
<p>Munka megnevezése: EGER MEGYEI JOGÚ VÁROS ÖNKORMÁNYZATA KÖZGYÜLÉSÉNEK 4/2016. (II. 26.) ÖNKORMÁNYZATI RENDELETE EGER MEGYEI JOGÚ VÁROS HELYI ÉPÍTÉSI SZABÁLYZATÁRÓL</p>	<p>Munkarész megnevezése: Hatályos Szabályozási terv</p> <p>Városrész neve: DÉLKELETI KÜLTERÜLET a 0656/3 helyrajzi számú út közterületi kiszabályozásának módosítása</p>		
<p>Rajzszám: M 1. 7.</p>			<p>Dátum: 2024. február</p>
<p>"Készült az Állami alapadatok felhasználásával" A hiteles, záradékolat, földhivatali ingatlannyilvántartási alaptérkép felhasználásával Digitális felmérés Bentley PowerMap</p>			

10540/5



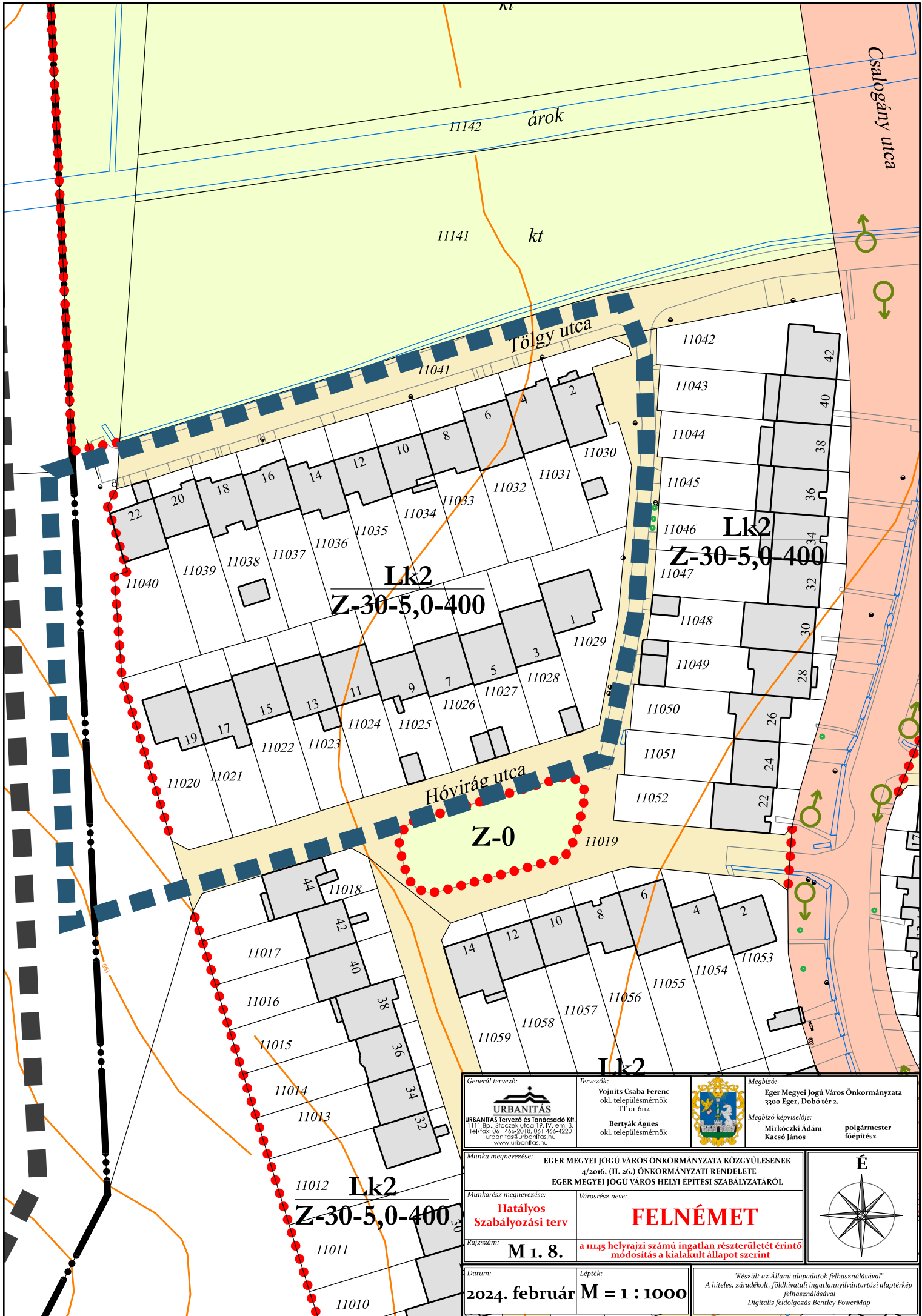
<p>Generál tervező:</p>  <p>URBANITÁS URBANITÁS Tervező és Tanácsadó Kft. 1111 Bp., Stoczek útca 19. IV. em. 3. Tel/fax: 061 466-2018, 061 466-4220 urbanitas@urbanitas.hu www.urbanitas.hu</p>	<p>Tervezők:</p> <p>Vojnits Csaba Ferenc okl. településmérnök TT 01-6112</p> <p>Bertyák Ágnes okl. településmérnök</p>		<p>Megbízó:</p> <p>Eger Megyei Jogú Város Önkormányzata 3300 Eger, Dobó tér 2.</p> <p>Megbízó képviselője:</p> <p>Mirkóczki Ádám polgármester Kacsó János főépítész</p>
<p>Munka megnevezése: EGER MEGYEI JOGÚ VÁROS ÖNKORMÁNYZATA KÖZGYŰLÉSÉNEK 4/2016. (II. 26.) ÖNKORMÁNYZATI RENDELETE EGER MEGYEI JOGÚ VÁROS HELYI ÉPÍTÉSI SZABÁLYZATÁRÓL</p>			
<p>Munkarész megnevezése: Hatályos Szabályozási terv</p>	<p>Városrész neve: DÉLKELETI KÜLTERÜLET a 0374/50 helyrajzi számú út közterületi kiszabályozásának módosítása</p>		
<p>Rajpszám: M 1. 7.</p>	<p>Dátum: 2024. február Lépték: M = 1 : 1000</p>		
<p>"Készült az Állami alapadatok felhasználásával" A hiteles, záradékolt, földhivatali ingatlannyilvántartási alaptérkép felhasználásával Digitális feldolgozás Bentley PowerMap</p>			



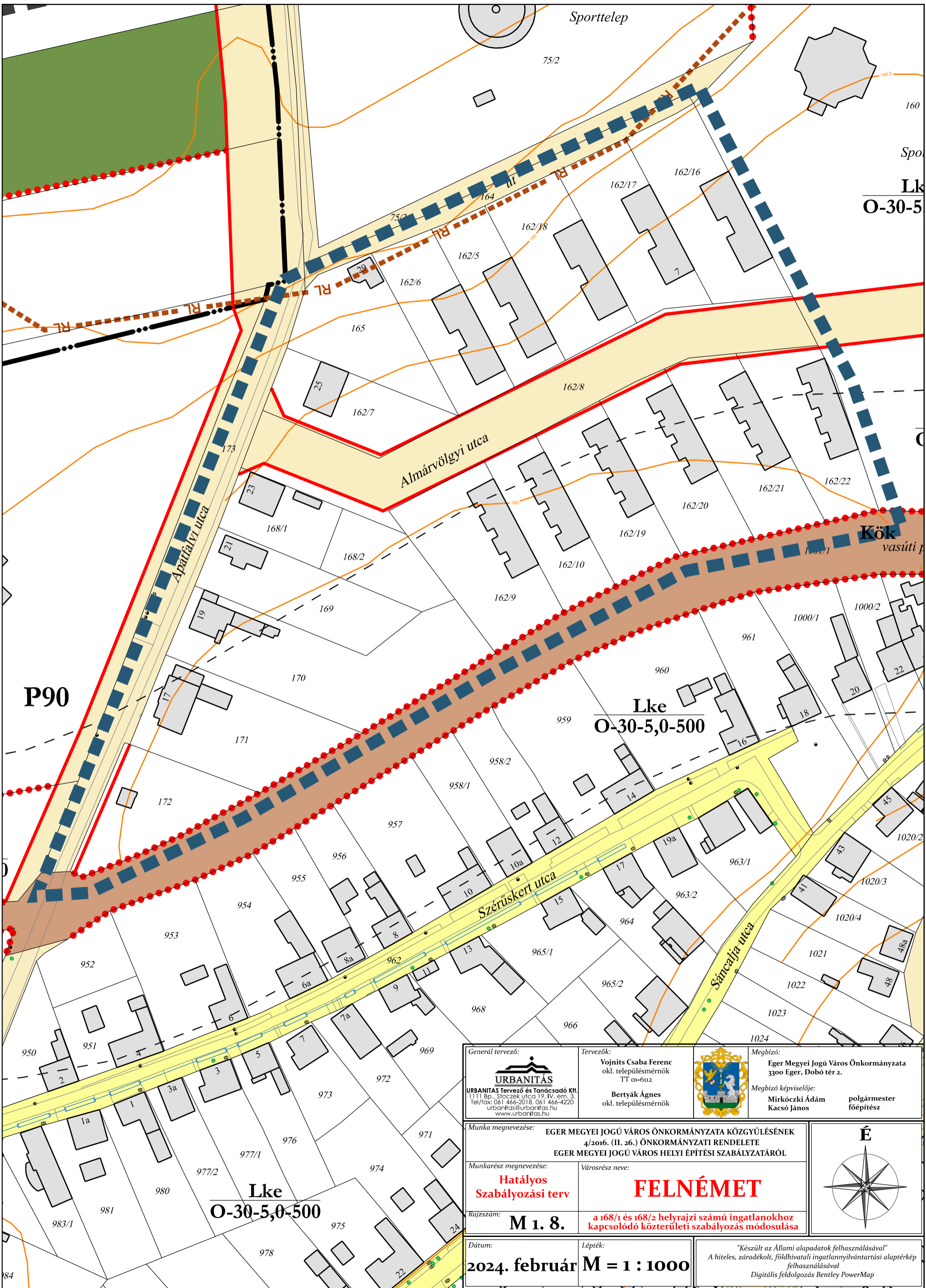
Mk1
O-3-4,5-1000

M
O-3-4,

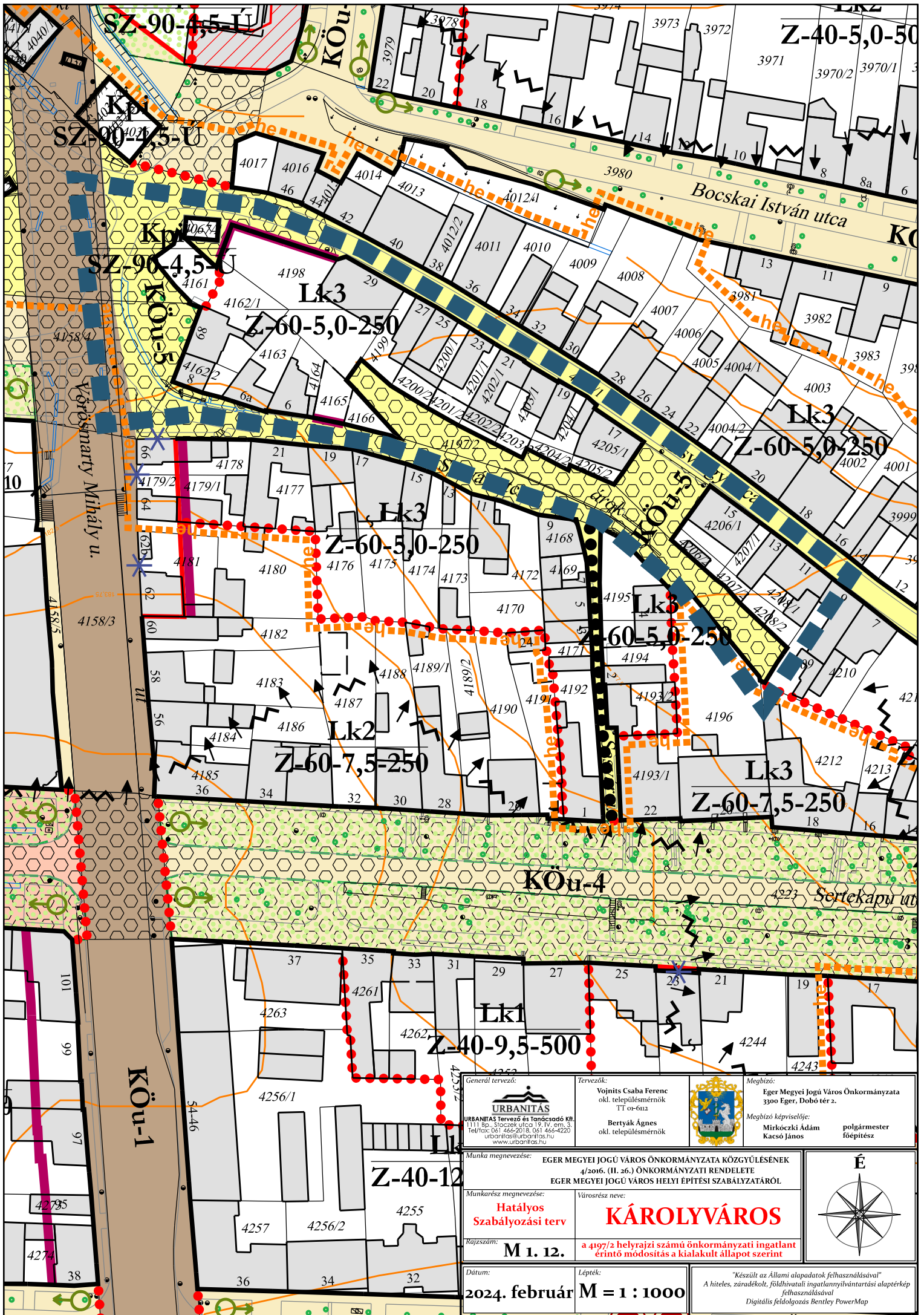
<p>Generál tervező:  URBANITÁS Tervező és Tanácsadó Kft. 1111 Bp., Széchenyi utca 19. IV. em. 3. Tel/fax: 061 466-2018, 061 466-4220 urbanitas@urbanitas.hu www.urbanitas.hu</p>	<p>Tervezők: Vojnits Csaba Ferenc okl. településmérnök TT 01-612 Bertyák Ágnes okl. településmérnök</p>	<p>Megbízó: Eger Megyei Jogú Város Önkormányzata 3300 Eger, Dobó tér 2. Megbízás képviselője: Mirkóczki Ádám Kacsó János polgármester főépítész</p>	
<p>Munka megnevezése: EGER MEGYEI JOGÚ VÁROS ÖNKORMÁNYZATA KÖZGYŰLÉSÉNEK 4/2016. (II. 26.) ÖNKORMÁNYZATI RENDELETE EGER MEGYEI JOGÚ VÁROS HELYI ÉPÍTÉSI SZABÁLYZATÁRÓL</p>	<p>Munkarész megnevezése: Hatályos Szabályozási terv</p>		
<p>Rajzszám: M 1. 25.</p>	<p>Városrész neve: ÉSZAKKELETI KÜLTERÜLET a 25128 helyrajzi számú ingatlan övezeti átsorolása</p>		
<p>Dátum: 2024. február</p>	<p>Lépték: M = 1 : 1000</p>	<p>"Készült az Állami alapadatok felhasználásával" A hiteles, záradékolt, földhivatali ingatlannyilvántartási alaptérkép felhasználásával Digitális feldolgozás Bentley PowerMap</p>	



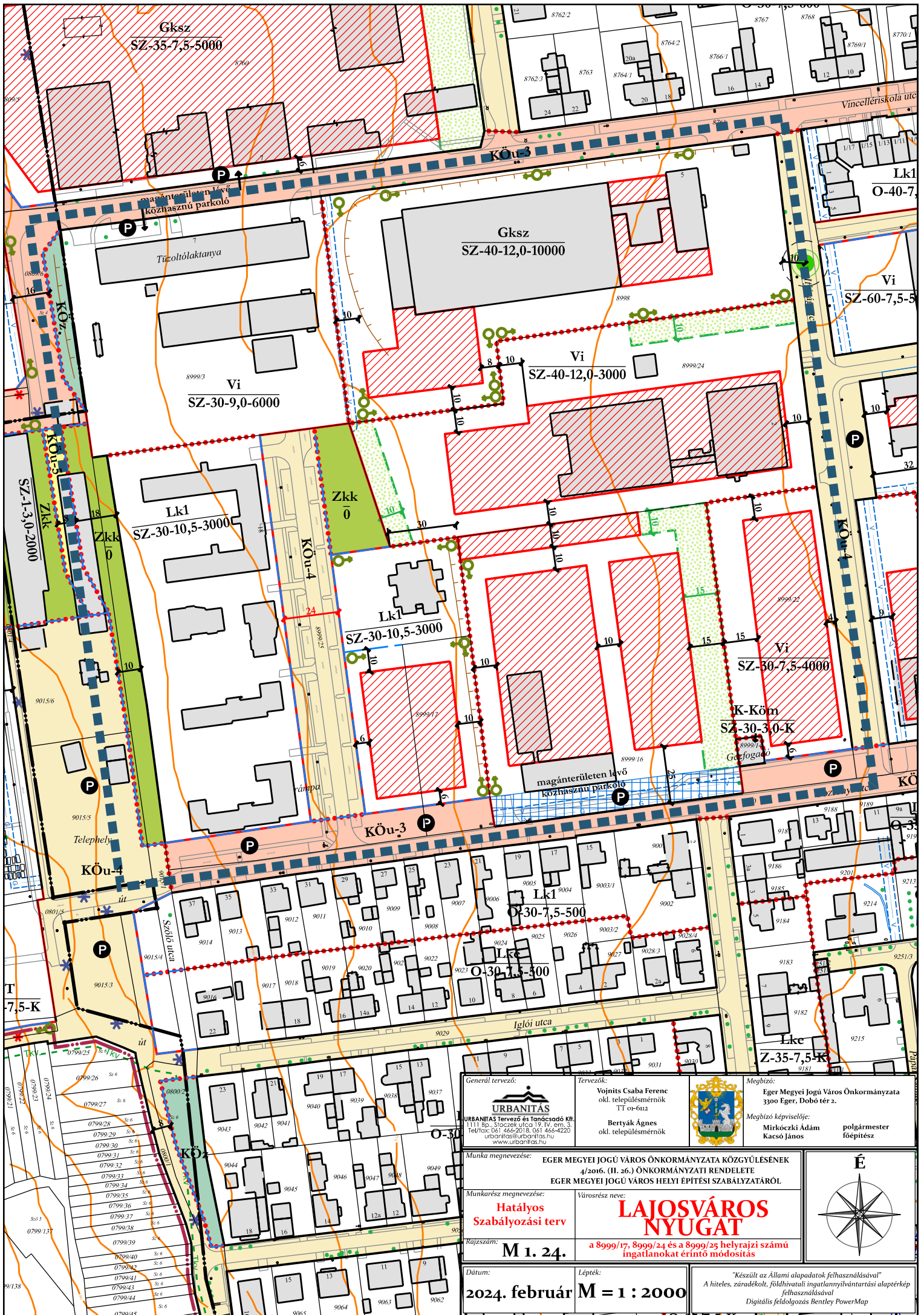
<p>Generál tervező:  URBANITÁS Tervező és Tanácsadó Kft. 1111 Bp., Széchenyi utca 19. IV. em. 3. Tel/fax: 061 466-2018, 061 466-4220 urbanitas@urbanitas.hu www.urbanitas.hu</p>	<p>Tervezők: Vojnits Csaba Ferenc okl. településmérnök TT 01-612 Bertyak Ágnes okl. településmérnök</p>	<p>Megbízó:  Eger Megyei Jogú Város Önkormányzata 3300 Eger, Dobó tér 2. Megbízás képviselője: Mirkóczki Ádám Kacsó János polgármester főépítész</p>	
<p>Munka megnevezése: EGER MEGYEI JOGÚ VÁROS ÖNKORMÁNYZATA KÖZGYŰLÉSÉNEK 4/2016. (II. 26.) ÖNKORMÁNYZATI RENDELETE EGER MEGYEI JOGÚ VÁROS HELYI ÉPÍTÉSI SZABÁLYZATÁRÓL</p>			<p>É</p> 
<p>Munkarész megnevezése: Hatályos Szabályozási terv</p>	<p>Városrész neve: FELNÉMET</p>	<p>Rajtszám: M 1. 8. a 1145 helyrajzi számú ingatlan részterületét érintő módosítás a kialakult állapot szerint</p>	
<p>Dátum: 2024. február</p>	<p>Lepték: M = 1 : 1000</p>	<p>"Készült az Állami alapadatok felhasználásával" A hiteles, záradékoltt, földhivatali ingatlannyilvántartási alaptérkép felhasználásával Digitális feldolgozás Bentley PowerMap</p>	



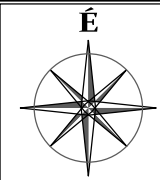
<p>Generál tervező: URBANITÁS URBANITÁS Tervező és Tanácsadó Kft. 1111 Bp., Stoczek utca 19. IV. em. 3. Tel/fax: 061 466-2018, 061 466-4220 urbanitas@urbanitas.hu www.urbanitas.hu</p>	<p>Tervezők: Vojnits Csaba Ferenc okl. településmérnök TT 01-6112 Bertyák Ágnes okl. településmérnök</p>		<p>Megbízó: Eger Megyei Jogú Város Önkormányzata 3300 Eger, Dobó tér 2. Megbízó képviselője: Mirkóczki Ádám Kacsó János polgármester főépítész</p>
<p>Munka megnevezése: EGER MEGYEI JOGÚ VÁROS ÖNKORMÁNYZATA KÖZGYŰLÉSÉNEK 4/2016. (II. 26.) ÖNKORMÁNYZATI RENDELETE EGER MEGYEI JOGÚ VÁROS HELYI ÉPÍTÉSI SZABÁLYZATÁRÓL</p>			
<p>Munkarész megnevezése: Hatályos Szabályozási terv</p>	<p>Városrész neve: FELNÉMET</p>		
<p>Rajzszám: M 1. 8.</p>	<p>a 168/1 és 168/2 helyrajzi számú ingatlanokhoz kapcsolódó közterületi szabályozás módosulása</p>		
<p>Dátum: 2024. február</p>	<p>Lépték: M = 1 : 1000</p>	<p>"Készült az Állami alapadatok felhasználásával" A hiteles, záradékolt, földhivatali ingatlannyilvántartási alaptérkép felhasználásával Digitális feldolgozás Bentley PowerMap</p>	

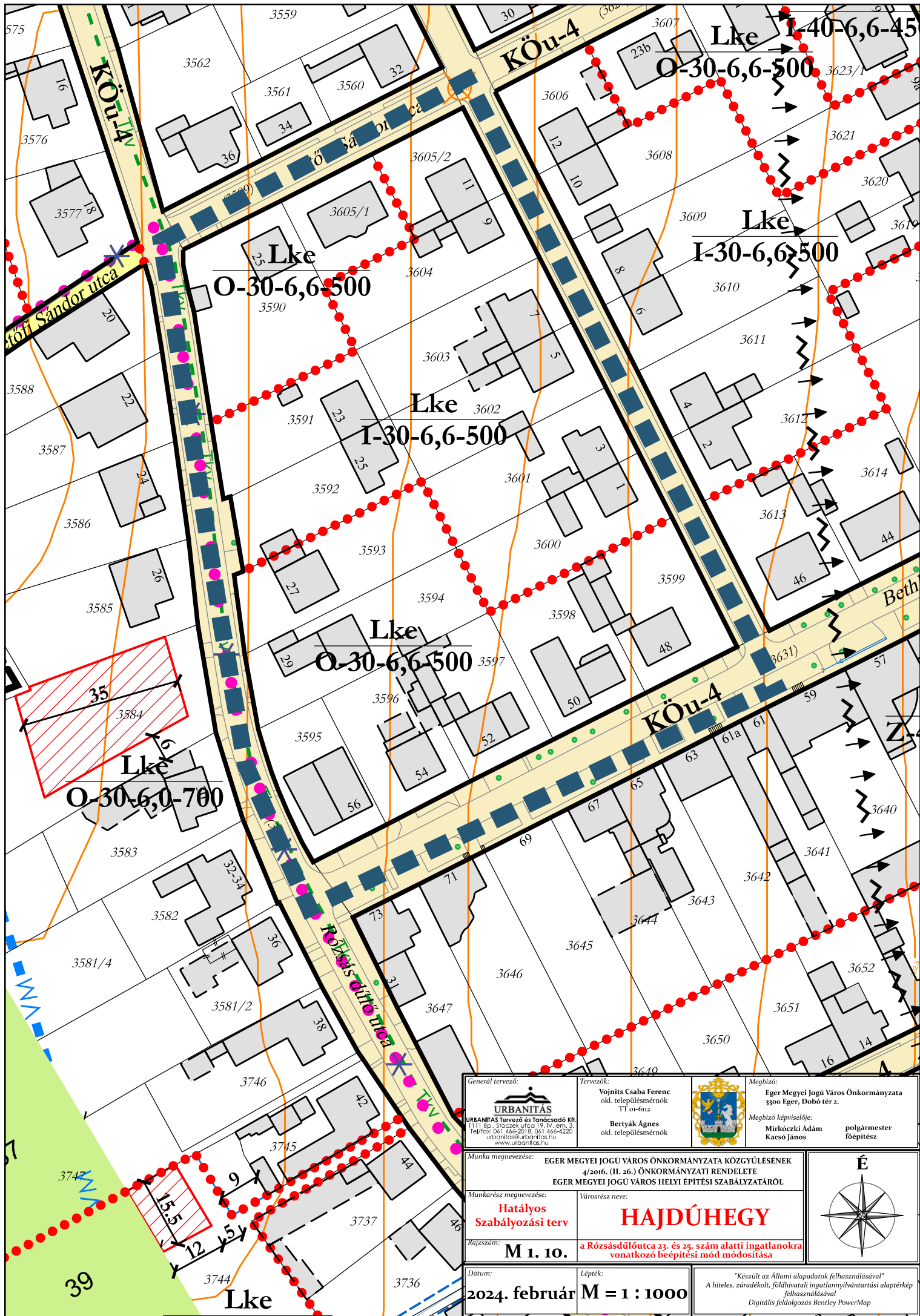


<p>URBANITÁS Tervező és Tanácsadó Kft. 1111 Bp., Széchenyi utca 19. W. em. 3. Tel/fax: 061 466-2018, 061 466-4220 urbanitas@urbanitas.hu www.urbanitas.hu</p>	<p>Tervezők: Vojnits Csaba Ferenc okl. településmérnök TT-01-612</p>	<p>Megbízó: Eger Megyei Jogú Város Önkormányzata 3300 Eger, Dobó tér 2.</p> <p>Megbízás képviselője: Mirkóczki Ádám Kacsó János polgármester főépítész</p>
	<p>Munka megnevezése: EGER MEGYEI JOGÚ VÁROS ÖNKORMÁNYZATA KÖZGYŰLÉSÉNEK 4/2016. (II. 26.) ÖNKORMÁNYZATI RENDELETE EGER MEGYEI JOGÚ VÁROS HELYI ÉPÍTÉSI SZABÁLYZATÁRÓL</p>	
<p>Rajzszám: M 1. 12.</p>	<p>Városrész neve: KÁROLYVÁROS</p>	
<p>Dátum: 2024. február</p>	<p>Lépték: M = 1 : 1000</p>	
<p>"Készült az Állami alapadatok felhasználásával" A hiteles, záradékolt, földhivatali ingatlannyilvántartási alaptérkép felhasználásával Digitális feloldozás Bentley PowerMap</p>		

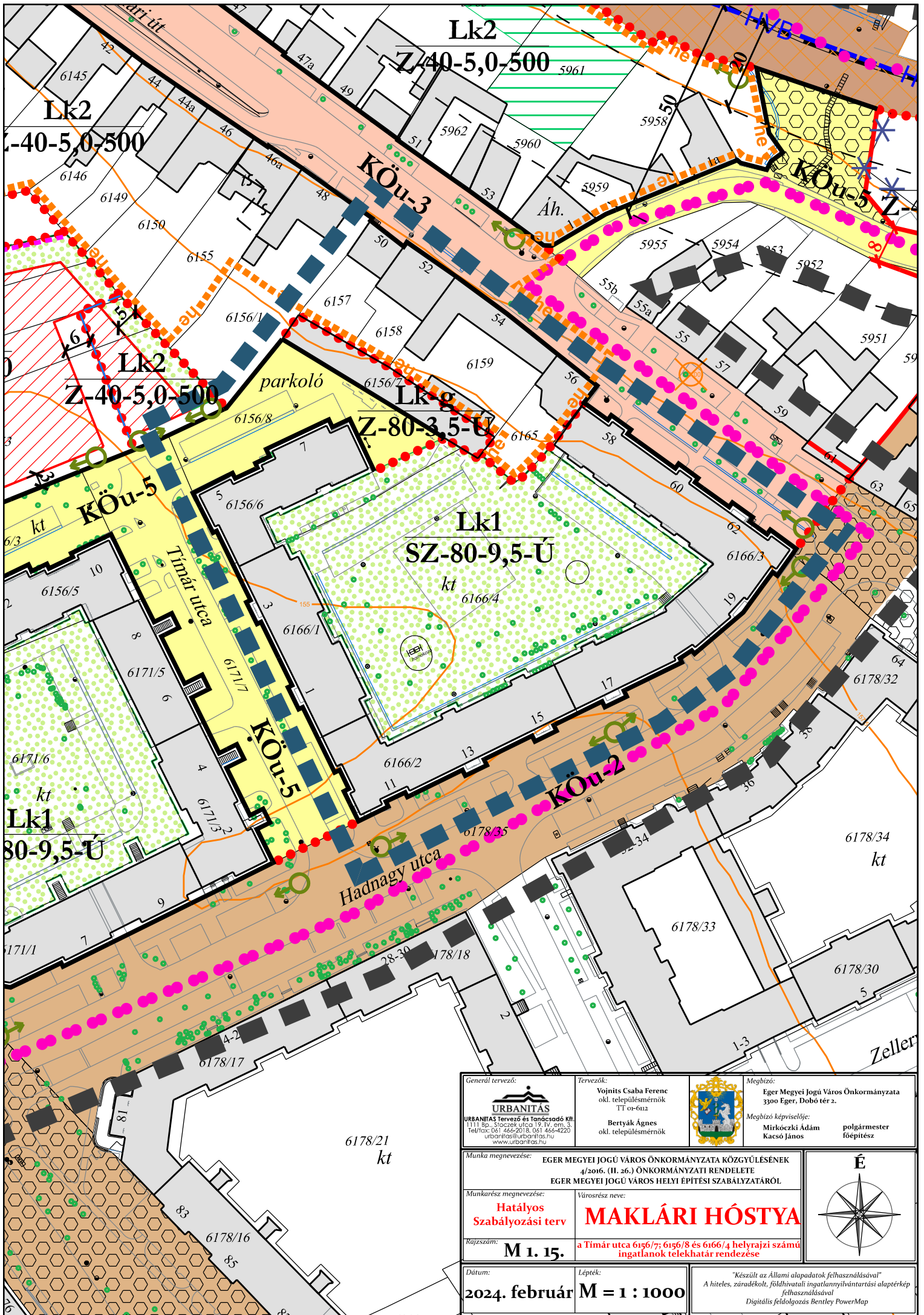


<p>General tervező: URBANITÁS URBANITÁS Tervező és Tanácsadó Kft. 1111 Bp., Széchenyi utca 19. IV. em. 3. Tel/fax: 061 466-2018, 061 466-4220 urbanitas@urbanitas.hu www.urbanitas.hu</p>		<p>Tervezők: Vojnits Csaba Ferenc okl. településmérnök TT-01-612 Berták Ágnes okl. településmérnök</p>		<p>Megbízó: Eger Megyei Jogú Város Önkormányzata 3300 Eger, Dobó tér 2. Megbízás képviselője: Mirkóczki Ádám Kásó János polgármester főépítész</p>	
<p>Munka megnevezése: EGER MEGYEI JOGÚ VÁROS ÖNKORMÁNYZATA KÖZGYŰLÉSÉNEK 4/2016. (II. 26.) ÖNKORMÁNYZATI RENDELETE EGER MEGYEI JOGÚ VÁROS HELYI ÉPÍTÉSI SZABÁLYZATÁRÓL</p>		<p>Városrész neve: LAJOSVÁROS NYUGAT</p>			
<p>Munkarész megnevezése: Hatályos Szabályozási terv</p>					
<p>Dátum: 2024. február</p>		<p>Méret: M = 1 : 2000</p>		<p>"Készült az Állami alapadatok felhasználásával" A hiteles, záradékos, földhivatali ingatlannyilvántartási alapterék felhasználásával Digitális feloldozás Bentley PowerMap</p>	

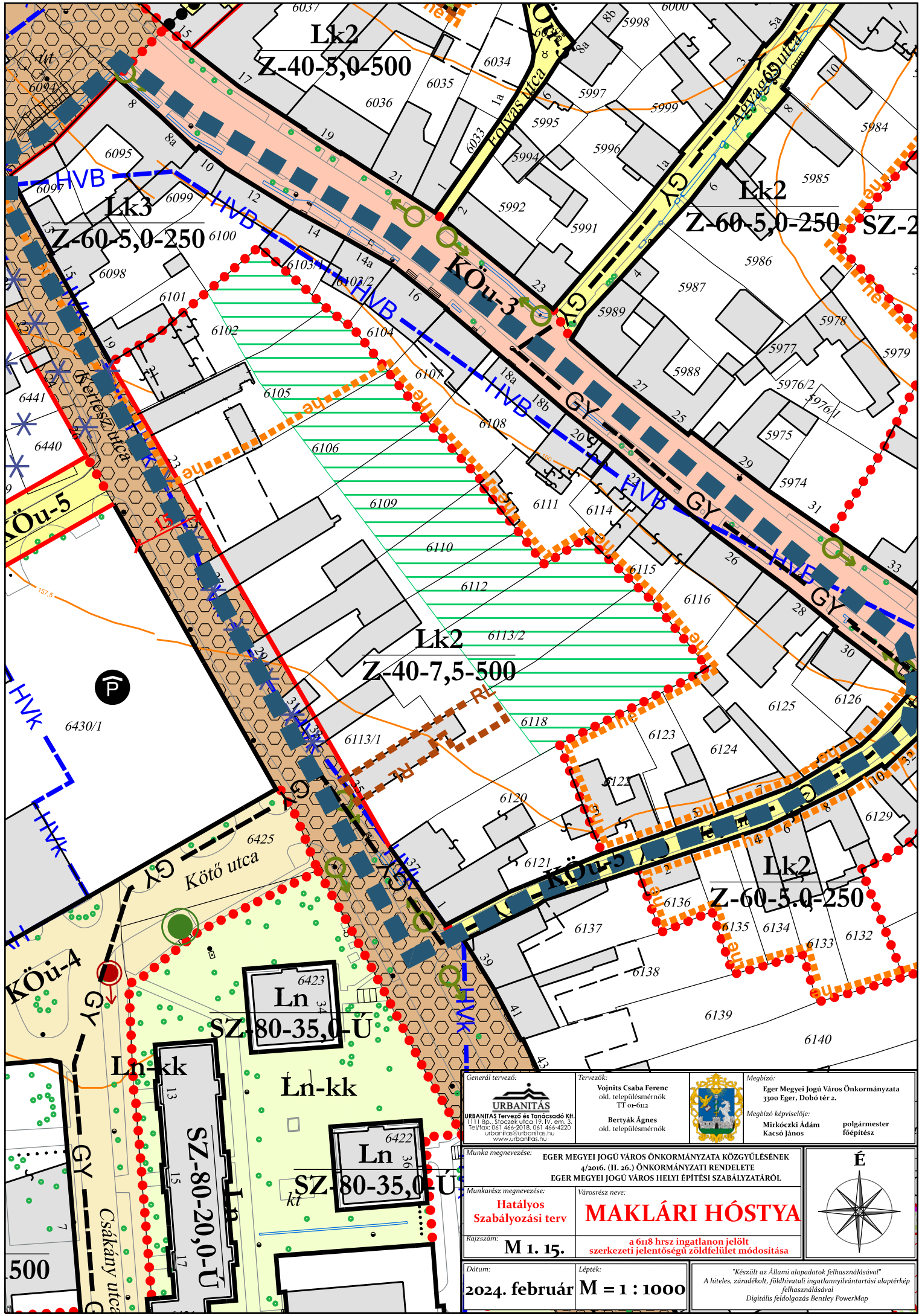




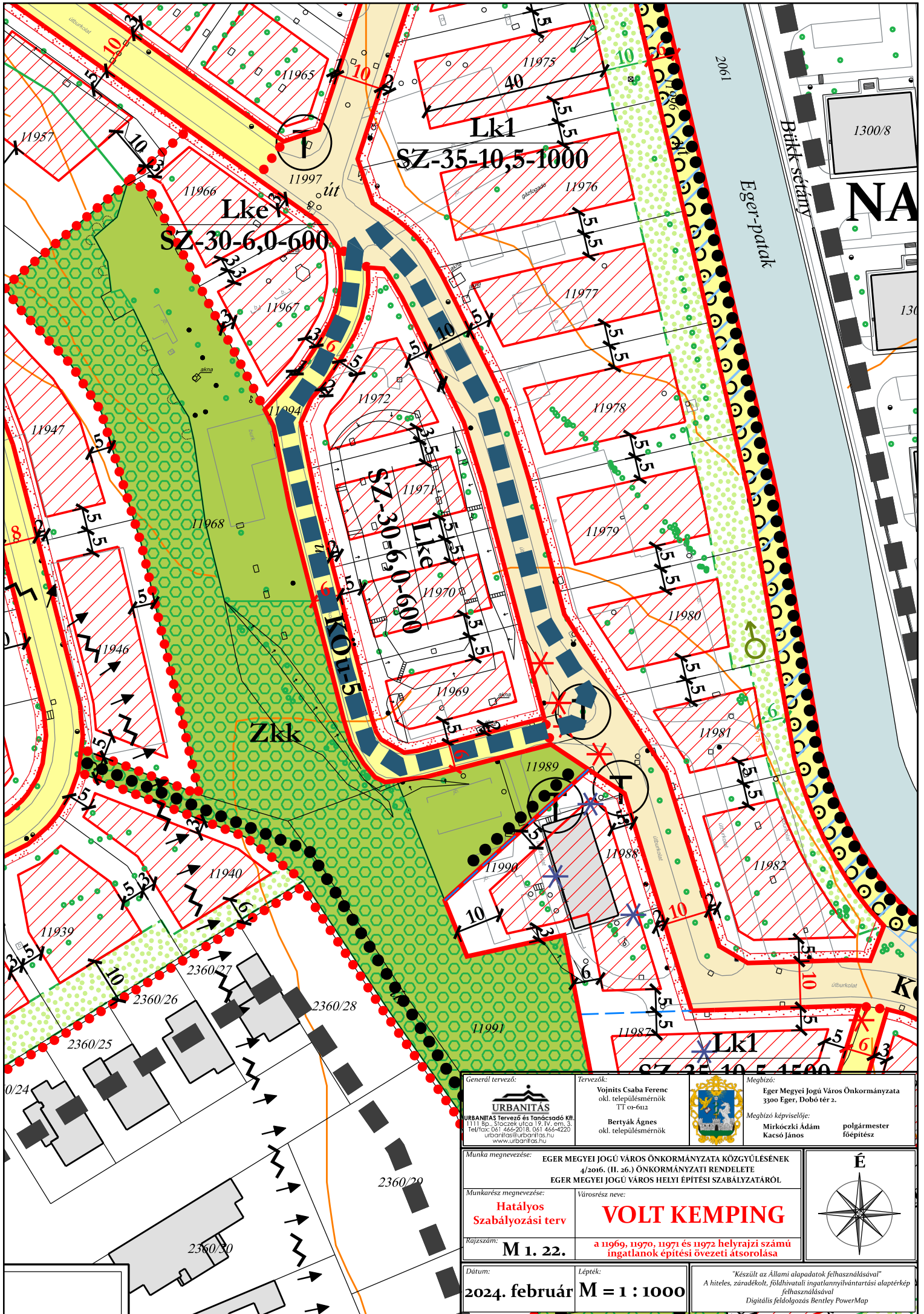
<p>Generál tervező:</p>  <p>URBANITÁS Tervező és Tanácsadó Kft. 1111 Bp., Széchenyi utca 19. IV. em. 3. Tel/fax: 061 466-2018, 061 466-4220 urbanitas@urbanitas.hu www.urbanitas.hu</p>	<p>Tervezők:</p> <p>Vojnits Csaba Ferenc okl. településmérnök TT 01-612</p> <p>Bertyák Ágnes okl. településmérnök</p>	<p>Megbízó:</p> <p>Eger Megyei Jogú Város Önkormányzata 3300 Eger, Dobó tér 2.</p> <p>Megbízás képviselője:</p> <p>Mirkóczki Ádám Kacsó János</p> <p>polgármester főépítész</p>	
<p>Munka megnevezése: EGER MEGYEI JOGÚ VÁROS ÖNKORMÁNYZATA KÖZGYŰLÉSÉNEK 4/2016. (II. 26.) ÖNKORMÁNYZATI RENDELETE EGER MEGYEI JOGÚ VÁROS HELYI ÉPÍTÉSI SZABÁLYZATÁRÓL</p>			
<p>Munkarész megnevezése:</p> <p>Hatályos Szabályozási terv</p>	<p>Városrész neve:</p> <p>HAJDÚHEGY</p>		
<p>Rajzszám:</p> <p>M 1. 10.</p>	<p>a Rózsásdűlőutca 23. és 25. szám alatti ingatlanokra vonatköző beépítési mód módosítása</p>		
<p>Dátum:</p> <p>2024. február</p>	<p>Lépték:</p> <p>M = 1 : 1000</p>	<p>"Készült az Állami alapadatok felhasználásával" A hiteles, záradékolt, földhivatali ingatlannyilvántartási alapterék felhasználásával Digitális földmérési Bentley PowerMap</p>	



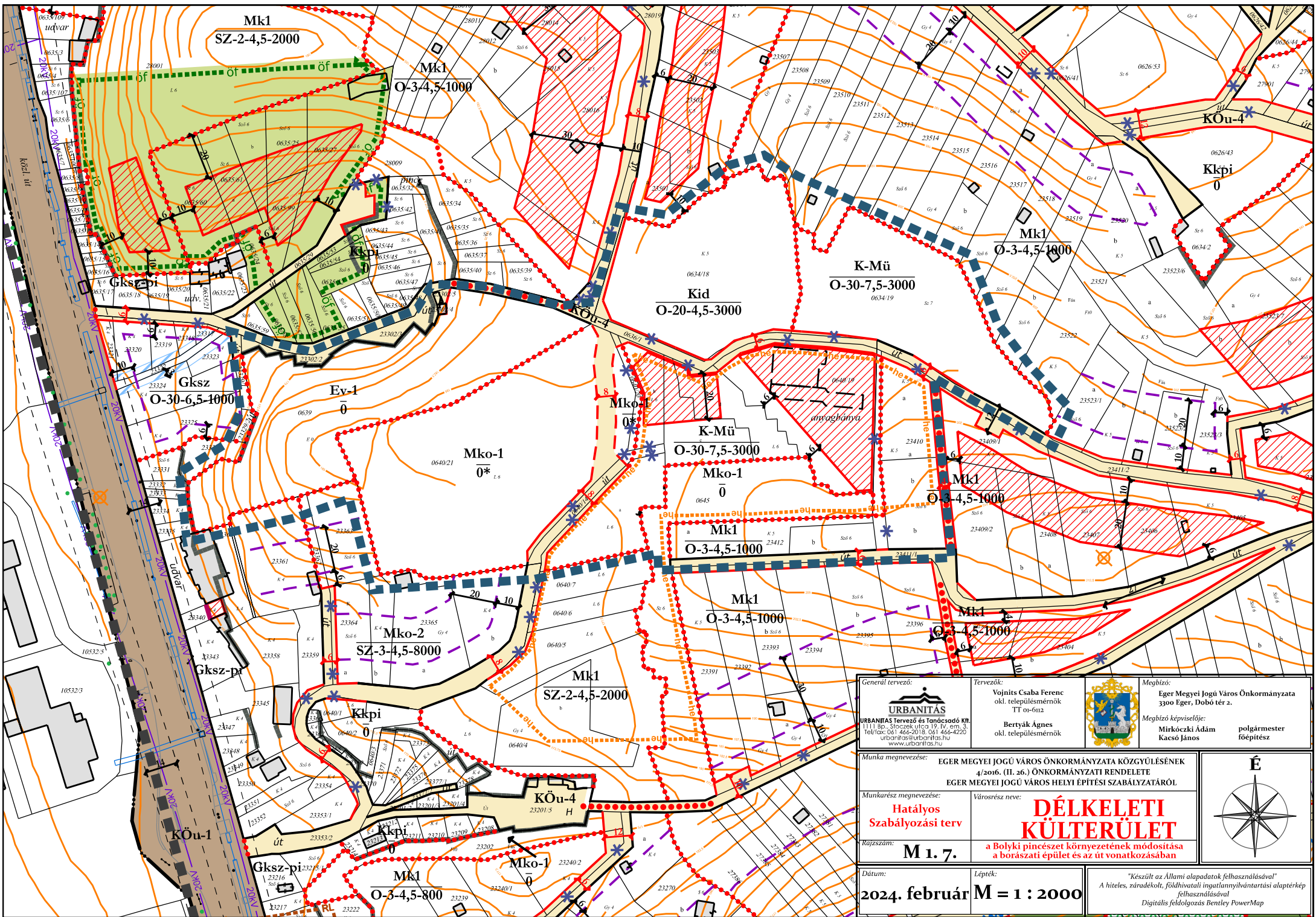
<p>Generál tervező:</p>  <p>URBANITÁS TERVEZŐ ÉS TANÁCSADÓ KFT. 1111 Bp., Széchenyi utca 19. IV. em. 3. Tel/fax: 061 466-2018, 061 466-4220 urbanitas@urbanitas.hu www.urbanitas.hu</p>	<p>Tervezők:</p> <p>Vojnits Csaba Ferenc okl. településmérnök TT-01-612</p> <p>Bertyák Ágnes okl. településmérnök</p>	<p>Megbízó:</p> <p>Eger Megyei Jogú Város Önkormányzata 3300 Eger, Dobó tér 2.</p> <p>Megbízás képviselője:</p> <p>Mirkóczki Ádám Kacsó János</p> <p>polgármester főépítész</p>	<p>É</p> 	
<p>Munka megnevezése: EGER MEGYEI JOGÚ VÁROS ÖNKORMÁNYZATA KÖZGYŰLÉSÉNEK 4/2016. (II. 26.) ÖNKORMÁNYZATI RENDELETE EGER MEGYEI JOGÚ VÁROS HELYI ÉPÍTÉSI SZABÁLYZATÁRÓL</p>				
<p>Munkarész megnevezése:</p> <p>Hatályos Szabályozási terv</p>	<p>Városrész neve:</p> <p>MAKLÁRI HÓSTYA</p>	<p>Rajzszám:</p> <p>M 1. 15.</p>		
<p>Dátum:</p> <p>2024. február</p>		<p>Lépték:</p> <p>M = 1 : 1000</p>	<p>"Készült az Állami alapadatok felhasználásával" A hiteles, záradékolt, földhivatali ingatlannyilvántartási alaptérkép felhasználásával Digitális feldolgozás Bentley PowerMap</p>	



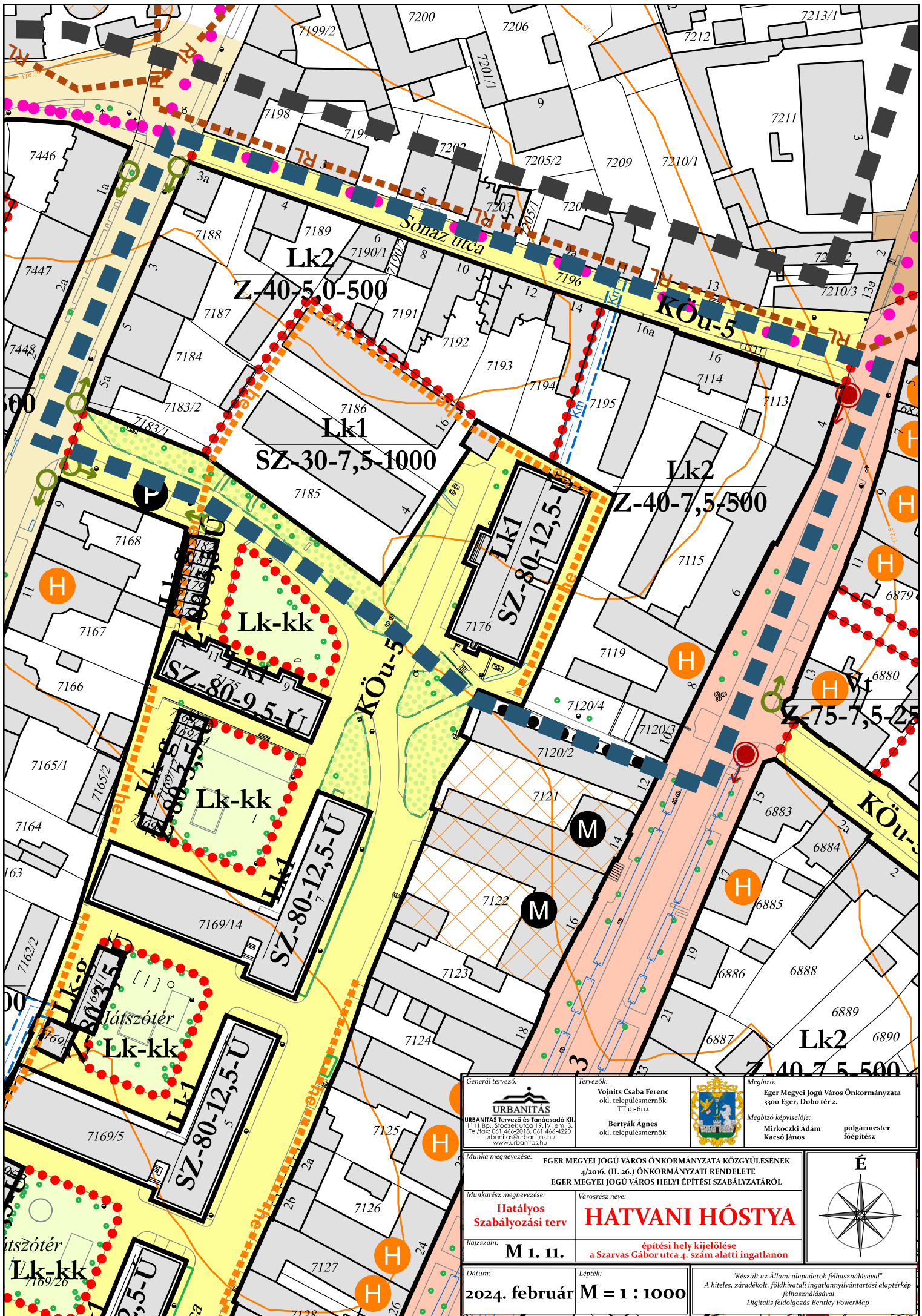
<p>Generalizáló tervező:  URBANITÁS Tervező és Tanácsadó Kft. 1111 Bp., Széchenyi utca 19. IV. em. 3. Tel./fax: 061 466-2018, 061 466-4220 urbanitas@urbanitas.hu www.urbanitas.hu</p>		<p>Tervezők: Vojnits Csaba Ferenc okl. településmérnök TT-01-612 Bertók Ágnes okl. településmérnök</p>		<p>Megbízó:  Eger Megyei Jogú Város Önkormányzata 3300 Eger, Dobó tér 2. Megbízás képviselője: Mirkóczki Ádám Kacsó János polgármester főépítész</p>	
<p>Munka megnevezése: EGER MEGYEI JOGÚ VÁROS ÖNKORMÁNYZATA KÖZGYŰLÉSÉNEK 4/2016. (II. 26.) ÖNKORMÁNYZATI RENDELETE EGER MEGYEI JOGÚ VÁROS HELYI ÉPÍTÉSI SZABÁLYZATÁRÓL</p>				<p>É</p> 	
<p>Munkarész megnevezése: Hatályos Szabályozási terv</p>		<p>Városrész neve: MAKLÁRI HÓSTYA</p>			
<p>Rajzszám: M 1. 15.</p>		<p>a 618 hrsz ingatlanon jelölt szerkezeti jelentőségű zöldfelület módosítása</p>			
<p>Dátum: 2024. február</p>		<p>Lépték: M = 1 : 1000</p>		<p>"Készült az Állami alapadatok felhasználásával" A hiteles, záradékoltt, földhivatali ingatlannyilvántartási alaptérkép felhasználásával Digitális földmérés Bentley PowerMap</p>	



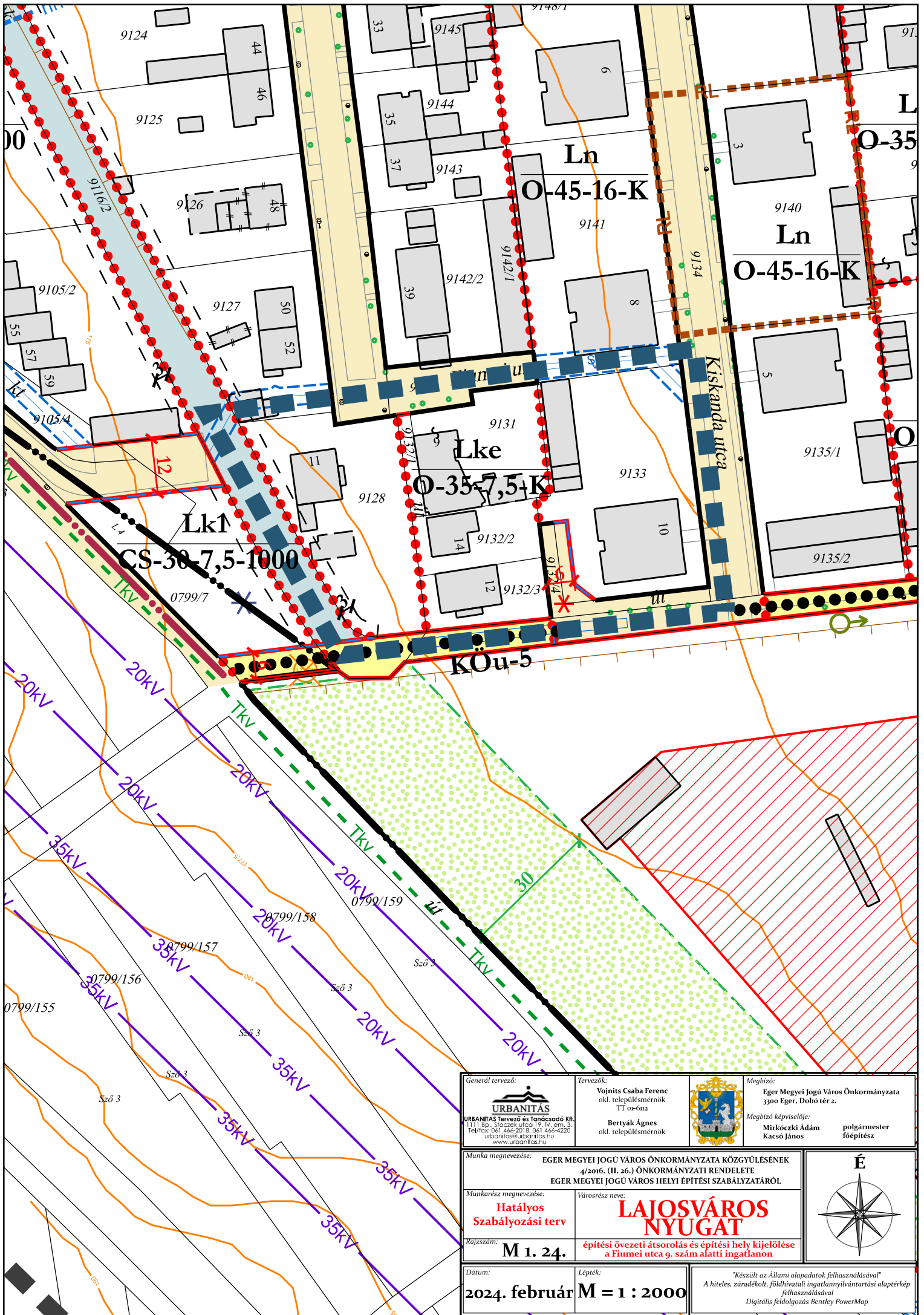
<p>Generál tervező:  URBANITÁS Tervező és Tanácsadó Kft. 1111 Bp., Széchenyi u. 19. IV. em. 3. Tel/fax: 061 466-2018, 061 466-4220 urbanitas@urbanitas.hu www.urbanitas.hu</p>	<p>Tervezők: Vojnits Csaba Ferenc okl. településmérnök TT 01-612 Bertyak Ágnes okl. településmérnök</p>	<p>Megbízó:  Eger Megyei Jogú Város Önkormányzata 3300 Eger, Dobó tér 2. Megbízás képviselője: Mirkóczki Ádám Kacsó János polgármester főépítész</p>
<p>Munka megnevezése: EGER MEGYEI JOGÚ VÁROS ÖNKORMÁNYZATA KÖZGYŰLÉSÉNEK 4/2016. (II. 26.) ÖNKORMÁNYZATI RENDELETE EGER MEGYEI JOGÚ VÁROS HELYI ÉPÍTÉSI SZABÁLYZATÁRÓL</p>		<p style="text-align: center;">É</p> 
<p>Munkarész megnevezése: Hatályos Szabályozási terv</p>	<p>Városrész neve: VOLT KEMPING</p>	
<p>Rajzszám: M 1. 22.</p>	<p>a 11969, 11970, 11971 és 11972 helyrajzi számú ingatlanok építési övezeti átsorolása</p>	
<p>Dátum: 2024. február</p>	<p>Lépték: M = 1 : 1000</p>	<p>"Készült az Állami alapadatok felhasználásával" A hiteles, záradékolt, földhivatali ingatlannyilvántartási alaptérkép felhasználásával Digitális feloldozás Bentley PowerMap</p>



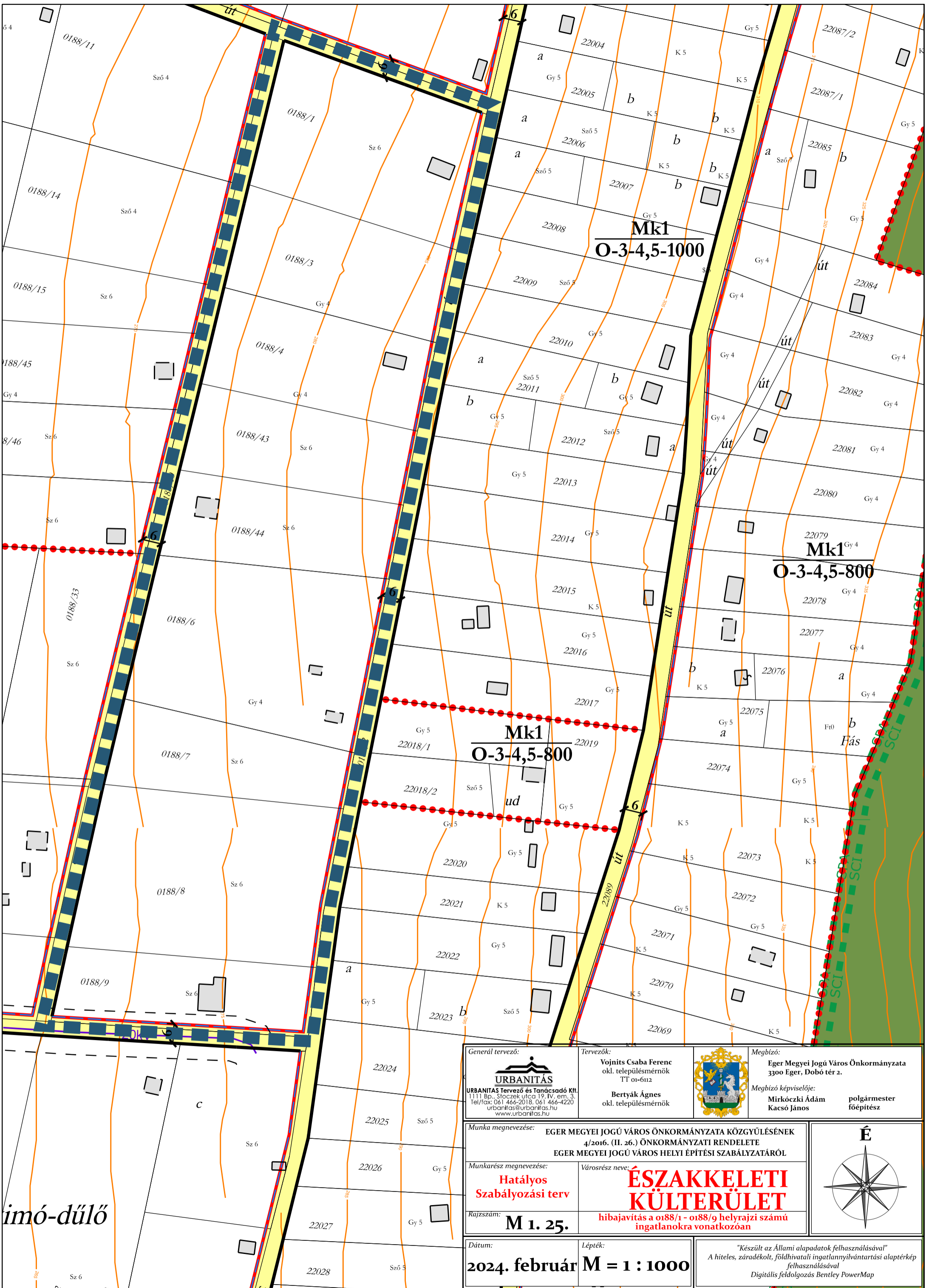
<p>Generál tervező: URBANITÁS URBANITÁS Tervező és Tanácsadó Kft. 1111 Sp. Sztoczeki utca 19. IV. em. 3. Tel./fax: 061 466-2018, 061 466-4220 urbanitas@urbanitas.hu www.urbanitas.hu</p>	<p>Tervezők: Vojnits Csaba Ferenc okl. településmérnök TT 06-012 Bertyák Ágnes okl. településmérnök</p>	<p>Megbízó: Eger Megyei Jogú Város Önkormányzata 3300 Eger, Dobb tér 2. Megbízó képviselője: Mirkóczki Ádám Kacsó János polgármester főépítész</p>
<p>Munka megnevezése:</p>	<p>EGER MEGYEI JOGÚ VÁROS ÖNKORMÁNYZATA KÖZGYŰLÉSÉNEK 4/2016. (II. 26.) ÖNKORMÁNYZATI RENDELETE EGER MEGYEI JOGÚ VÁROS HELYI ÉPÍTÉSI SZABÁLYZATÁRÓL</p>	
<p>Munkarész megnevezése:</p>	<p>Városrész neve: Hatályos Szabályozási terv DÉLKELETI KÜLTÉRÜLET a Bolyki pincészet környezetének módosítása a borászati épület és az út vonatkozásában</p>	
<p>Rajzszám: M 1. 7.</p>	<p>Dátum: 2024. február</p>	
<p>Lépték: M = 1 : 2000</p>	<p>"Készült az Állami alapadatok felhasználásával" A hiteles, záradékos, földhivatali ingatlannyilvántartási alapterék felhasználásával Digitális feldolgozás Bentley PowerMap</p>	



<p>Generál tervező:</p>  <p>URBANITÁS Tervező és Tanácsadó Kft. 1111 Bp., Széchenyi utca 19. IV. em. 3. Tel/fax: 061 466-2018, 061 466-4220 urbanitas@urbanitas.hu www.urbanitas.hu</p>	<p>Tervezők:</p> <p>Vojnits Csaba Ferenc okl. településmérnök TT 01-612</p> <p>Bertyák Ágnes okl. településmérnök</p>		<p>Megbízó:</p> <p>Eger Megyei Jogú Város Önkormányzata 3300 Eger, Dobó tér 2.</p> <p>Megbízás képviselője:</p> <p>Mirkóczki Ádám Kacsó János</p> <p>polgármester főépítész</p>
<p>Munka megnevezése: EGER MEGYEI JOGÚ VÁROS ÖNKORMÁNYZATA KÖZGYŰLÉSÉNEK 4/2016. (II. 26.) ÖNKORMÁNYZATI RENDELETE EGER MEGYEI JOGÚ VÁROS HELYI ÉPÍTÉSI SZABÁLYZATÁRÓL</p>			
<p>Munkarész megnevezése:</p> <p>Hatályos Szabályozási terv</p>	<p>Városrész neve:</p> <p>HATVANI HÓSTYA</p>	<p>Rajzszám: M 1. 11.</p> <p>Építési hely kijelölése a Szarvas Gábor utca 4. szám alatti ingatlanon</p>	
<p>Dátum:</p> <p>2024. február</p>	<p>Lépték:</p> <p>M = 1 : 1000</p>	<p>"Készült az Állami alapadatok felhasználásával" A hiteles, záradékoltt, földhivatali ingatlannyilvántartási alaptérkép felhasználásával Digitális felmérés Bentley PowerMap</p>	



<p>Generál tervező: URBANITÁS URBANITÁS Tervező és Tanácsadó Kft. 1111 Bp., Széchenyi utca 19. IV. em. 3. Tel/fax: 061 466-2018, 061 466-4220 urbanitas@urbanitas.hu www.urbanitas.hu</p>	<p>Tervezők: Vojnits Csaba Ferenc okl. településmérnök TT 01-612 Bertyák Ágnes okl. településmérnök</p>	<p>Megbízó: Eger Megyei Jogú Város Önkormányzata 3300 Eger, Dobó tér 2. Megbízás képviselője: Mirkóczki Ádám Kacsó János polgármester főépítész</p>	
<p>Munka megnevezése: EGER MEGYEI JOGÚ VÁROS ÖNKORMÁNYZATA KÖZGYŰLÉSÉNEK 4/2016. (II. 26.) ÖNKORMÁNYZATI RENDELETE EGER MEGYEI JOGÚ VÁROS HELYI ÉPÍTÉSI SZABÁLYZATÁRÓL</p>			
<p>Munkarész megnevezése: Hatályos Szabályozási terv</p>	<p>Városrész neve: LAJOSVÁROS NYUGAT</p>		
<p>Rajzsám: M 1. 24.</p>	<p>Építési övezeti átsorolás és építési hely kijelölése a Fiumei utca 9. szám alatti ingatlanon</p>		
<p>Dátum: 2024. február</p>	<p>Lépték: M = 1 : 2000</p>		
<p>"Készült az Állami alapadatok felhasználásával" A hiteles, záradékolt, földhivatali ingatlannyilvántartási alaptérkép felhasználásával Digitális feldolgozás Bentley PowerMap</p>			



imó-dűlő

Generál tervező:

URBANITÁS
 URBANITÁS Tervező és Tanácsadó Kft.
 1111 Bp., Stoczek utca 19. IV. em. 3.
 Tel/fax: 061 466-2018, 061 466-4220
 urbanitas@urbanitas.hu
 www.urbanitas.hu

Tervezők:
Vojnits Csaba Ferenc
 okl. településmérnök
 TT 01-6112
Bertyák Ágnes
 okl. településmérnök



Megbízó:
Eger Megyei Jogú Város Önkormányzata
 3300 Eger, Dobó tér 2.
 Megbízó képviselője:
Mirkóczki Ádám polgármester
Kacsó János főépítész

Munka megnevezése: **EGER MEGYEI JOGÚ VÁROS ÖNKORMÁNYZATA KÖZGYŰLÉSÉNEK 4/2016. (II. 26.) ÖNKORMÁNYZATI RENDELETE EGER MEGYEI JOGÚ VÁROS HELYI ÉPÍTÉSI SZABÁLYZATÁRÓL**

Munkarész megnevezése: **Hatályos Szabályozási terv**

Városrész neve: **ÉSZAKKELETI KÜLTERÜLET**

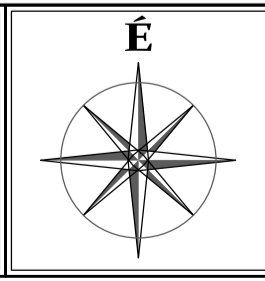
Rajzszám: **M 1. 25.**

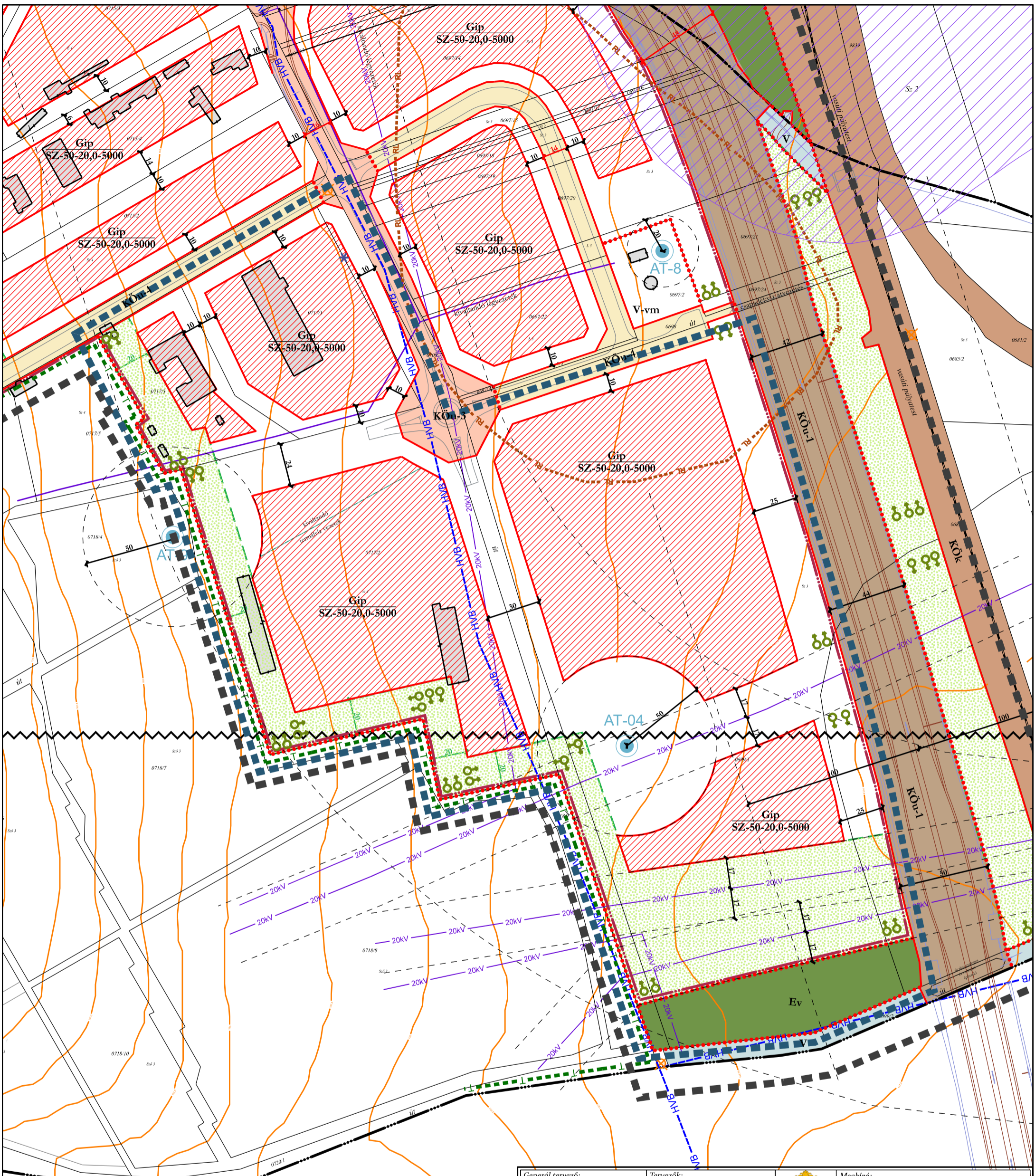
hibajavítás a 0188/1 - 0188/9 helyrajzi számú ingatlanokra vonatkozóan

Dátum: **2024. február**

Lépték: **M = 1 : 1000**

"Készült az Állami alapadatok felhasználásával"
 A hiteles, záradékolt, földhivatali ingatlannyilvántartási alaptérkép felhasználásával
 Digitális feldolgozás Bentley PowerMap





<p>Generál tervező:</p>  <p>URBANITÁS URBANITÁS Tervező és Tanácsadó Kft. 1111 Bp., Stoczek utca 19. IV. em. 3. Tel/fax: 061 466-2018, 061 466-4220 urbanitas@urbanitas.hu www.urbanitas.hu</p>	<p>Tervezők:</p> <p>Vojnits Csaba Ferenc okl. településmérnök TT 01-6112</p> <p>Bertyák Ágnes okl. településmérnök</p>		<p>Megbízó:</p> <p>Eger Megyei Jogú Város Önkormányzata 3300 Eger, Dobó tér 2.</p> <p>Megbízó képviselője:</p> <p>Mirkóczki Ádám Kacsó János</p> <p>polgármester főépítész</p>
<p>Munka megnevezése: EGER MEGYEI JOGÚ VÁROS ÖNKORMÁNYZATA KÖZGYŰLÉSÉNEK 4/2016. (II. 26.) ÖNKORMÁNYZATI RENDELETE EGER MEGYEI JOGÚ VÁROS HELYI ÉPÍTÉSI SZABÁLYZATÁRÓL</p>			
<p>Munkarész megnevezése:</p> <p>Hatályos Szabályozási terv</p>	<p>Városrész neve:</p> <p>K2-ES JELŰ ÚT ÉS KÖRNYÉKE</p> <p>a városrészében található kutak védőtávolságának korrekciója</p>		
<p>Rajzszám:</p> <p>M 1. 13.</p>			
<p>Dátum:</p> <p>2024. február</p>	<p>Lépték:</p> <p>M = 1 : 1000</p>	<p>"Készült az Állami alapadatok felhasználásával" A hiteles, záradékolt, földhivatali ingatlanvilvartartási alaptérkép felhasználásával Digitális feldolgozás Bentley PowerMap</p>	