
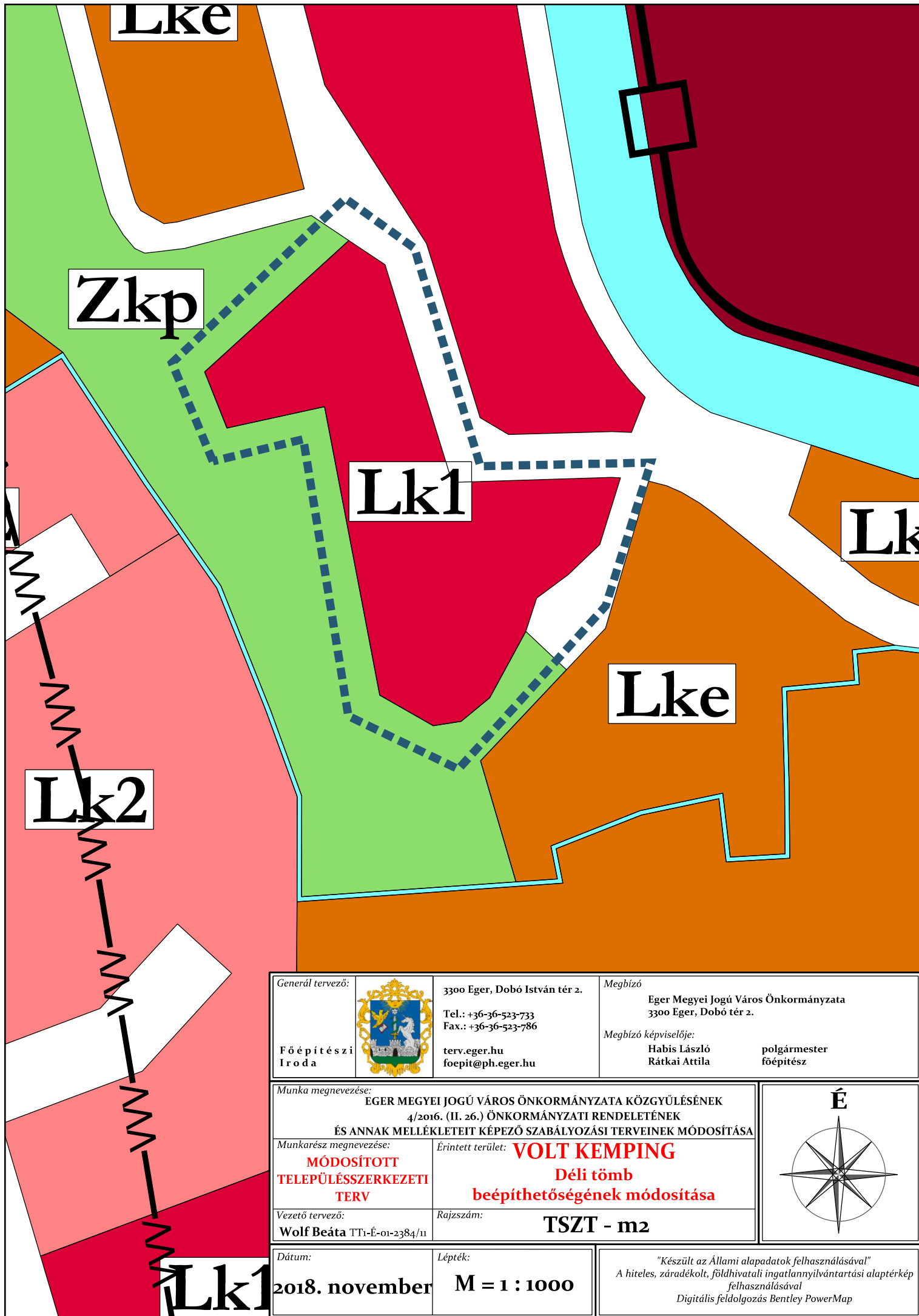



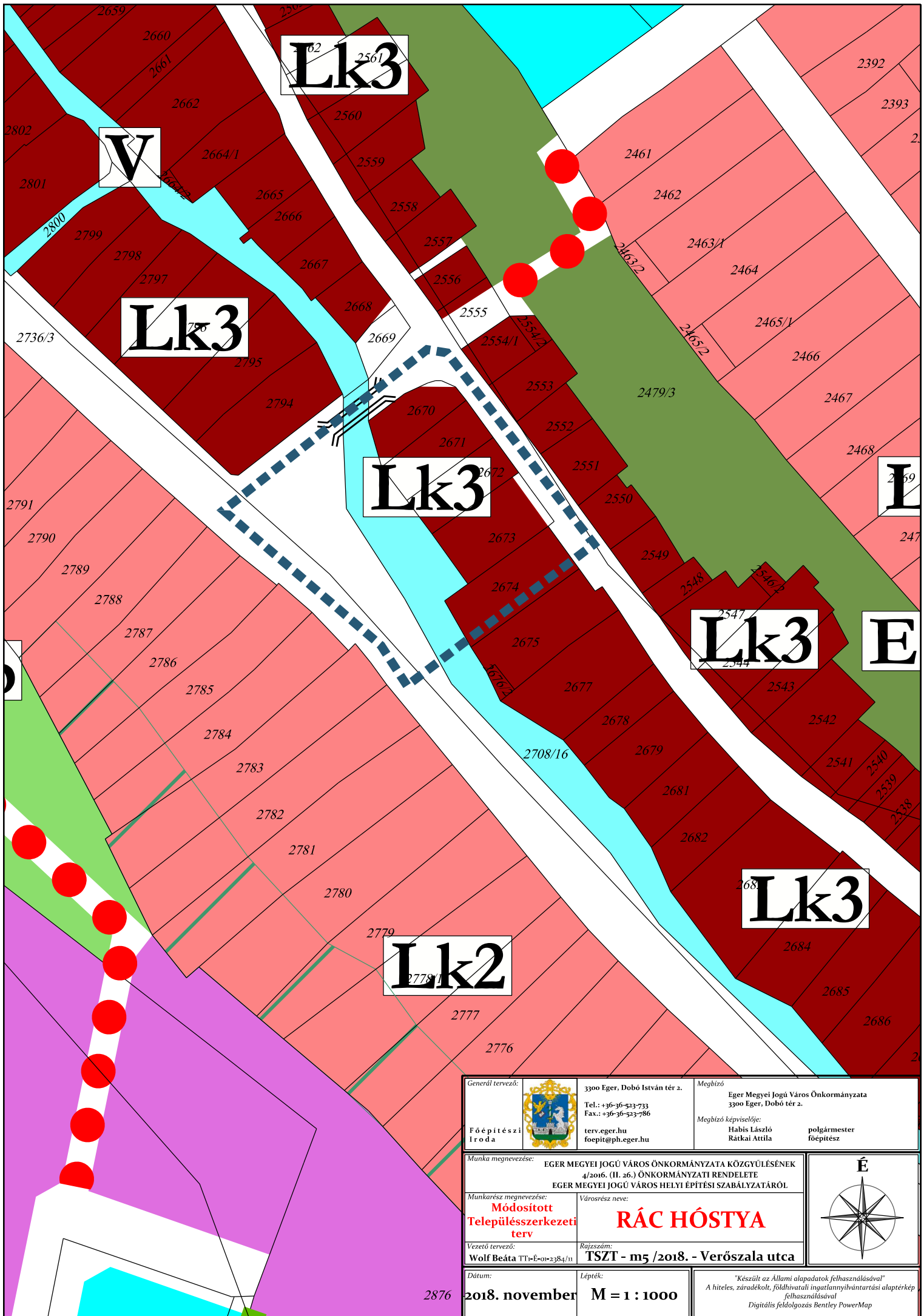
Generál tervező:  Főépítési Iroda	3300 Eger, Dobó István tér 2. Tel.: +36-36-523-733 Fax.: +36-36-523-786 terv.eger.hu foepit@ph.eger.hu	Megbízó Eger Megyei Jogú Város Önkormányzata 3300 Eger, Dobó tér 2. Megbízó képviselője: Habis László Rátkai Attila polgármester főépítész
--	--	---

Munka megnevezése: EGER MEGYEI JOGÚ VÁROS ÖNKORMÁNYZATA KÖZGYŰLÉSÉNEK 4/2016. (II. 26.) ÖNKORMÁNYZATI RENDELETÉNEK ÉS ANNAK MELLÉKLETEIT KÉPEZŐ SZABÁLYOZÁSI TERVEINEK MÓDOSÍTÁSA		
Munkarész megnevezése: MÓDOSÍTOTT TELEPÜLÉSSZERKEZETI TERV	Érintett terület: VOLT KEMPING Északi tömb beépíthetőségének módosítása	
Vezető tervező: Wolf Beáta TT1-É-01-2384/11	Rajkszám: TSZT - m1	

Dátum: 2018. november	Lépték: M = 1 : 1000	"Készült az Állami alapadatok felhasználásával" A hiteles, záradékolt, földhivatali ingatlannyilvántartási alaptérkép felhasználásával Digitális feldolgozás Bentley PowerMap
---------------------------------	--------------------------------	--



Generál tervező: Főépítési Iroda		3300 Eger, Dobó István tér 2. Tel.: +36-36-523-733 Fax.: +36-36-523-786 terv.eger.hu foepit@ph.eger.hu	Megbízó Eger Megyei Jogú Város Önkormányzata 3300 Eger, Dobó tér 2. Megbízó képviselője: Habis László Rátkai Attila polgármester főépítész
Munka megnevezése: EGER MEGYEI JOGÚ VÁROS ÖNKORMÁNYZATA KÖZGYŰLÉSÉNEK 4/2016. (II. 26.) ÖNKORMÁNYZATI RENDELETÉNEK ÉS ANNAK MELLÉKLETEIT KÉPEZŐ SZABÁLYOZÁSI TERVEINEK MÓDOSÍTÁSA			
Munkarész megnevezése: MÓDOSÍTOTT TELEPÜLÉSSZERKEZETI TERV	Érintett terület: VOLT KEMPING Déli tömb beépíthetőségének módosítása		
Vezető tervező: Wolf Beáta TT1-É-01-2384/11	Rajzszám: TSZT - m2	"Készült az Állami alapadatok felhasználásával" A hiteles, záradékolt, földhivatali ingatlannyilvántartási alaptérkép felhasználásával Digitális feldolgozás Bentley PowerMap	
Dátum: 2018. november	Lépték: M = 1 : 1000		



Lk3

V

Lk3

Lk3

Lk3

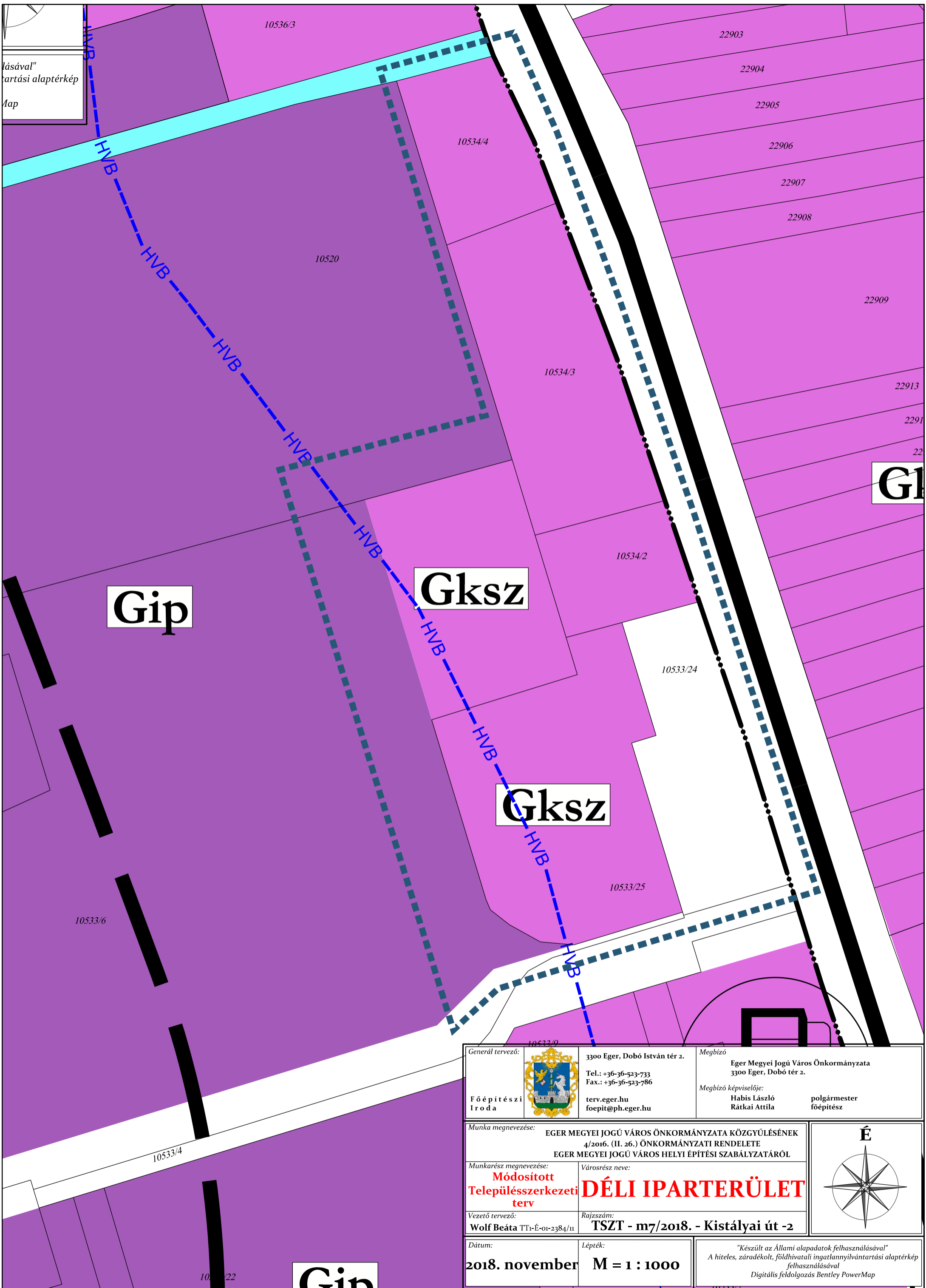
L

E

Lk3

Lk2

Generál tervező:  Főépítész: Troda	3300 Eger, Dobó István tér 2. Tel.: +36-36-523-733 Fax.: +36-36-523-786 terv.eger.hu foepit@ph.eger.hu	Megbízó: Eger Megyei Jogú Város Önkormányzata 3300 Eger, Dobó tér 2. Megbízó képviselője: Habis László Rátkai Anikó polgármester főépítész
Munka megnevezése: EGER MEGYEI JOGÚ VÁROS ÖNKORMÁNYZATA KÖZGYŰLÉSÉNEK 4/2016. (II. 26.) ÖNKORMÁNYZATI RENDELETE EGER MEGYEI JOGÚ VÁROS HELYI ÉPÍTÉSI SZABÁLYZATÁRÓL		
Munkarész megnevezése: Módosított Településszerkezeti terv	Városrész neve: RÁC HÓSTYA	
Vezető tervező: Wolf Beáta TT-E-01-2384/11	Rajzszám: TSZT - m5 /2018. - Verőszala utca	
Dátum: 2018. november	Lépték: M = 1 : 1000	"Készült az Állami alapadatok felhasználásával" A hiteles, záradékolt, földhivatali ingatlannyilvántartási alapterkép felhasználásával Digitális feldolgozás Bentley PowerMap



lással"
tartási alaptérkép
Map

Gip

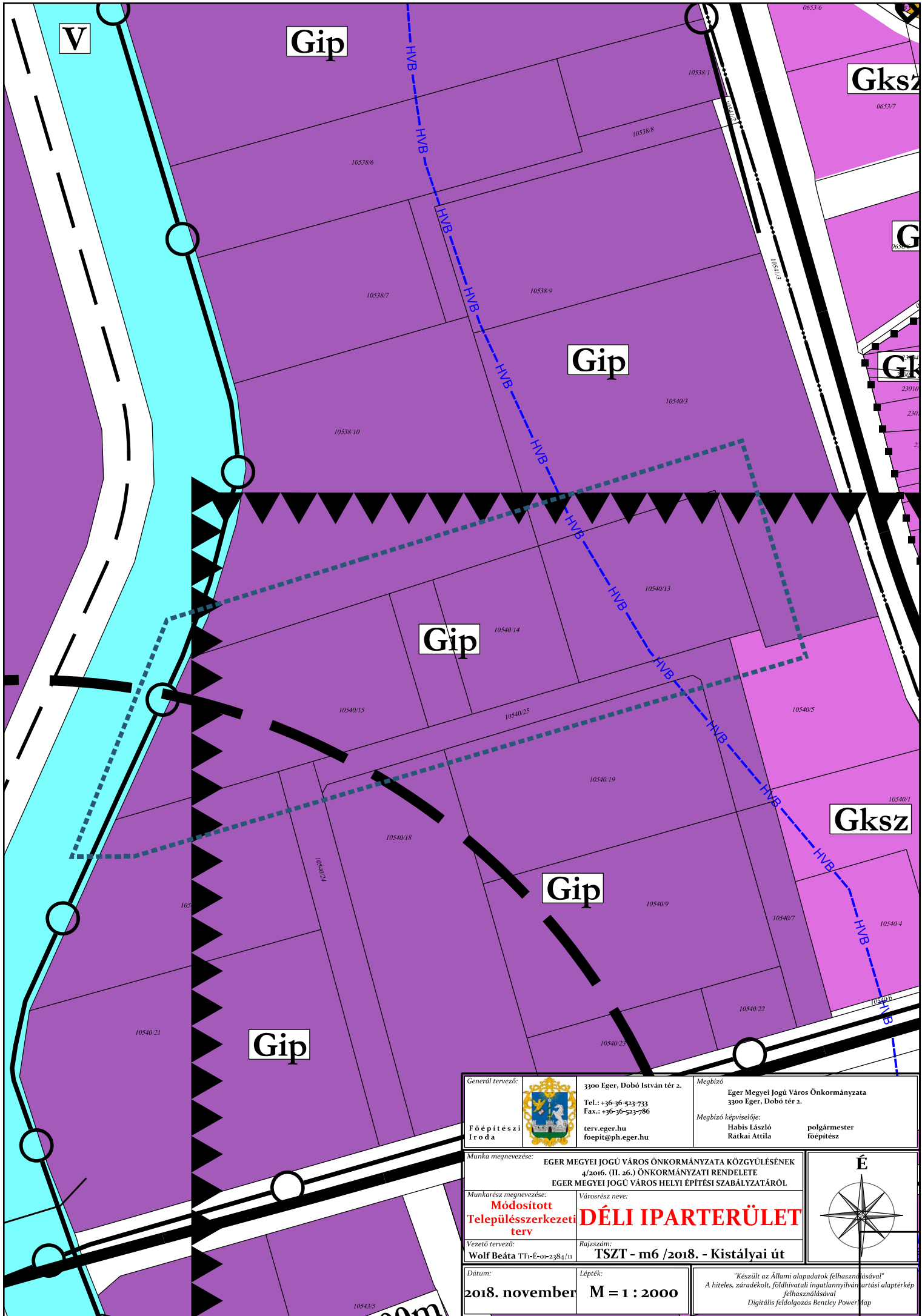
Gksz

Gksz

G

Generál tervező:  Főépítési Iroda	3300 Eger, Dobó István tér 2. Tel.: +36-36-523-733 Fax.: +36-36-523-786 terv.eger.hu foepit@ph.eger.hu	Megbízó Eger Megyei Jogú Város Önkormányzata 3300 Eger, Dobó tér 2. Megbízó képviselője: Habis László polgármester Rátkai Attila főépítész
Munka megnevezése: EGER MEGYEI JOGÚ VÁROS ÖNKORMÁNYZATA KÖZGYÜLÉSÉNEK 4/2016. (II. 26.) ÖNKORMÁNYZATI RENDELETE EGER MEGYEI JOGÚ VÁROS HELYI ÉPÍTÉSI SZABÁLYZATÁRÓL		
Munkarész megnevezése: Módosított Településszerkezeti terv	Városrész neve: DÉLI IPARTERÜLET	
Vezető tervező: Wolf Beáta TT1-É-01-2384/11	Rajzszám: TSZT - m7/2018. - Kistályai út -2	
Dátum: 2018. november	Lépték: M = 1 : 1000	"Készült az Állami alapadatok felhasználásával" A hiteles, záradékolt, földhivatali ingatlanllyvántartási alaptérkép felhasználásával Digitális feldolgozás Bentley PowerMap

Gip



Generál tervező:  Főépítész Troda	3300 Eger, Dobó István tér 2. Tel.: +36-36-523-733 Fax.: +36-36-523-786 terv.eger.hu foepit@ph.eger.hu	Megbízó Eger Megyei Jogú Város Önkormányzata 3300 Eger, Dobó tér 2. Megbízó képviselője: Habis László Rátkai Anikó polgármester főépítész
Munka megnevezése: EGER MEGYEI JOGÚ VÁROS ÖNKORMÁNYZATA KÖZGYŰLÉSÉNEK 4/2016. (II. 26.) ÖNKORMÁNYZATI RENDELETE EGER MEGYEI JOGÚ VÁROS HELYI ÉPÍTÉSI SZABÁLYZATÁRÓL		
Munkarész megnevezése: Módosított Településszerkezeti terv	Városrész neve: DÉLI IPARTERÜLET	
Vezető tervező: Wolf Beáta TT-E-01-2384/11	Rajzszám: TSZT - m6 /2018. - Kistályai út	
Dátum: 2018. november	Lépték: M = 1 : 2000	"Készült az Állami alapadatok felhasználásával" A hiteles, záradékolt, földhivatali ingatlannyilvántartási alapterépfelhasználásával Digitális feldolgozás Bentley PowerMap

Eger Megyei Jogú Város Közgyűlésének 279/2004. (VI. 24.) számú közgyűlési határozatával jóváhagyott Eger, Településszerkezeti Tervének jelmagyarázata

BEÉPÍTÉSRE SZÁNT TERÜLETEK

funkciójában
megmaradó jelentősen
 megváltozó

Vegyes területek

- településközpont vegyes terület
- központ vegyes terület

Lakóterületek

- nagyvárosias lakóterület
- kisvárosias lakóterület általános jelleg
- kisvárosias lakóterület az építménymagasság korlátozásával
- kisvárosias lakóterület az elhelyezhető építmények körének és magasságának korlátozásával
- kertvárosias lakóterület általános jelleg
- kertvárosias lakóterület nagytelkes laza beépítéssel
- tartalék kertvárosias lakóterület

Üdülőterületek

- üdülőterület

Gazdasági területek

- kereskedelmi, szolgáltató gazdasági terület
- tartalék kereskedelmi, szolgáltató gazdasági terület
- ipari gazdasági terület
- mezőgazdasági üzemi terület

Különleges területek

- jelentős zöldfelülettel rendelkező különleges terület
- sport-, rekreációs terület
- kemping
- temető
- kemping tömbön belüli elhelyezési kötelezettsége
- egyedi jelentőségű, többfunkciós intézmények különleges területe
- intézményi háttérrel erősített lakófunkciót hordozó különleges területek
- pincés idegenforgalmi központok különleges területe
- Fürdőnegyed különleges terület
- Vár különleges terület
- honvédelmi célú különleges terület
- hulladék elhelyezésére és kezelésére szolgáló különleges terület
- kommunális szilárd hulladék lerakó
- szennyvíztisztító telep
- külszíni bányaterület

BEÉPÍTÉSRE NEM SZÁNT TERÜLETEK

Közlekedési területek

- vasúti közlekedés területe

Zöldterületek

- városi szintű közpark
- lakóterületi szintű közpark
- tervezett közpark
- szerkezeti jelentőségű zöldfelület

Erdőterületek

- erdőterület

Mezőgazdasági területek

- korlátozott funkciójú mezőgazdasági terület
- általános mezőgazdasági terület
- borvidéki
- borvidéken kívüli
- kertés mezőgazdasági terület
- borvidéki
- borvidéken kívüli

- birtokközpont kijelölésére tervezésbe vonható terület

Vízgazdálkodási területek

- vízgazdálkodási és vízműterület

TÁJ- ÉS TERMÉSZETVÉDELEM JELEK

- BNP tervezett bővítési területének határa
- országos jelentőségű természetvédelmi terület határa
- tervezett természeti terület határa
- helyi jelentőségű természetvédelmi terület határa

KÖRNYEZETVÉDELEM

- gyógyhely határa
- "B" hidrogeológiai védőövezet határa
- hulladéklerakó védőtávolsága
- szennyvíztisztítómű védőtávolsága
- bányatelek határa
- MOL bányatelek határa
- komplex tájrehabilitációs terv készítése szükséges
- a csúszálynveszély elhárításának feltételével beépíthető területek határa
- honvédségi létesítmények 1000 m-es védőterületének határa

KÖZLEKEDÉS

meglévő tervezett

- gyorsforgalmi út
- országos főút
- országos mellékút
- települési főút
- gyűjtő- és feltáróút
- kerékpárút
- jelentősebb gépjármű parkoló, parkolóház
- idegenforgalmi buszparkoló
- összehangolt közúti-vasúti jelzőlámpás csomópont
- szintbeni vasúti kereszteződés
- vasútvonal
- intermodális csomópont
- vasútállomás
- vasúti megállóhely
- vasúti rakodóhely
- olajtöltő állomás
- repülőtér

KÖZMŰVEK

- 120 kV-os távvezeték nyomvonala
- transzformátor állomás

INTÉZMÉNYEK

- az adott lakóterülethez kapcsolódó közösségi területek elhelyezési kötelezettsége
- a teljes területfelhasználási egység területe oktatási intézmény
- oktatási intézmény tömbön belüli elhelyezési kötelezettsége
- kereskedelmi, szolgáltató jellegű intézmények csoportja
- oktatási, kulturális, szociális jellegű intézmények csoportja
- kulturális intézmény
- egészségügyi intézmény
- az adott területfelhasználási egységen belül rögzített pincés övezet határa