

Lk3

Határozati javaslat 1. mellélete

Lk3

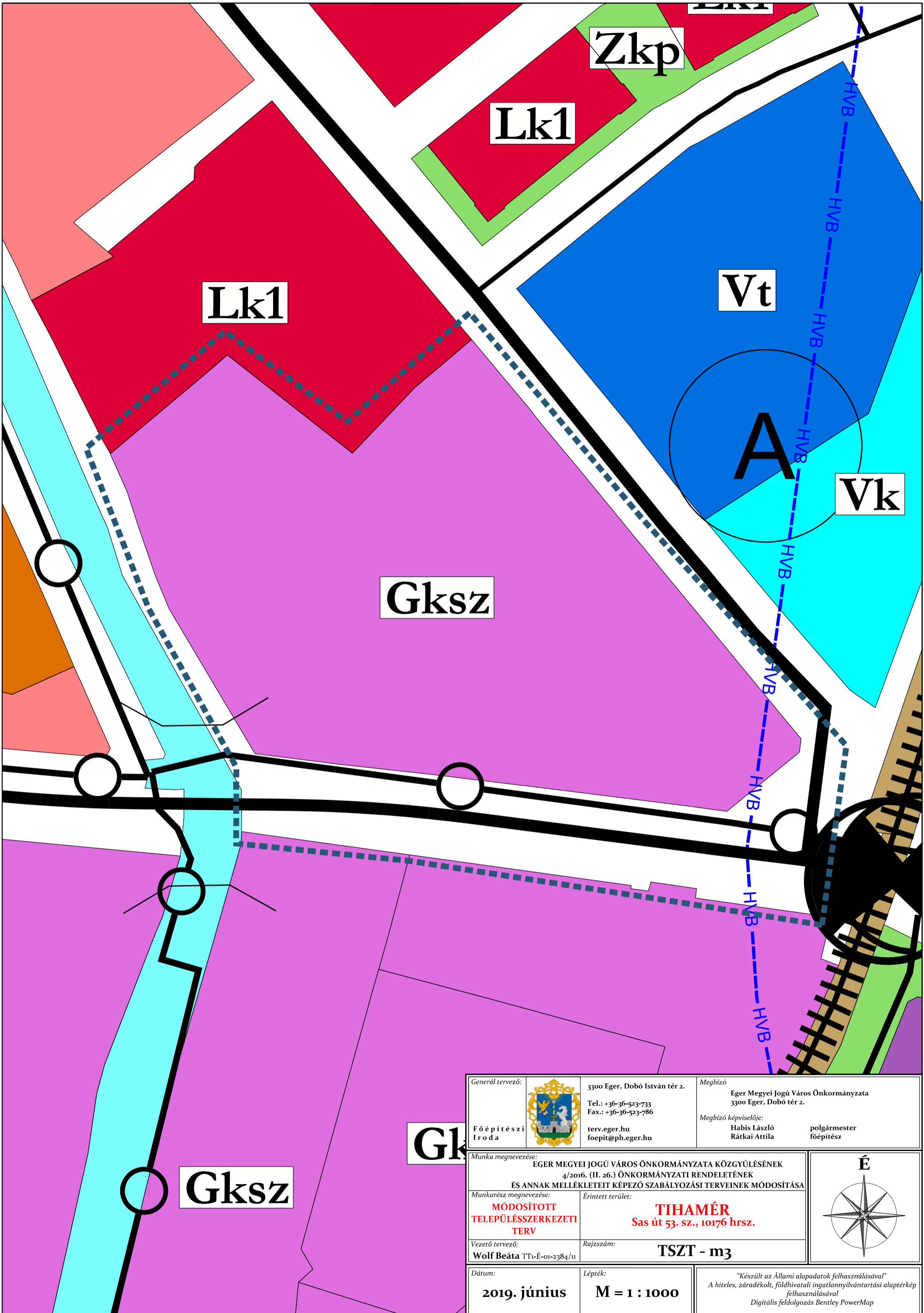
Vt


Lk3

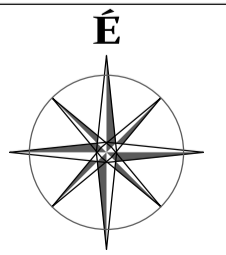
Vt

Vt




















































Generál tervező:  Főépítési Iroda	3300 Eger, Dobó István tér 2. Tel.: +36-36-523-733 Fax.: +36-36-523-786 terv.eger.hu foepit@ph.eger.hu	Megbízó Eger Megyei Jogú Város Önkormányzata 3300 Eger, Dobó tér 2. Megbízó képviselője: Habis László Rátkai Attila polgármester főépítész
Munka megnevezése: ÉGER MEGYEI JOGÚ VÁROS ÖNKORMÁNYZATA KÖZGYŰLÉSÉNEK 4/2016. (II. 26.) ÖNKORMÁNYZATI RENDELETÉNEK ÉS ANNAK MELLÉKLETEIT KÉPEZŐ SZABÁLYOZÁSI TERVEINEK MÓDOSÍTÁSA		
Munkarész megnevezése: MÓDOSÍTOTT TELEPÜLÉSSZERKEZETI TERV	Érintett terület: CIFRA HÓSTYA ÉS TETEMVÁR Servita templom telekegyüttese	
Vezető tervező: Wolf Beáta TT1-É-01-2384/11	Rajzszám: TSZT - m1	
Dátum: 2019. június	Lépték: M = 1 : 1000	"Készült az Állami alapadatok felhasználásával" A hiteles, záradékolt, földhivatali ingatlannyilvántartási alaptérkép felhasználásával Digitális feldolgozás Bentley PowerMap



Generál tervező: 	3300 Eger, Dobó István tér 2. Tel.: +36-36-523-733 Fax.: +36-36-523-786 terv.eger.hu foepit@ph.eger.hu	Megbízó Eger Megyei Jogú Város Önkormányzata 3300 Eger, Dobó tér 2. Megbízó képviselője: Habis László polgármester Rátkai Attila főépítész
Főépítész iroda Gk	Munka megnevezése: EGER MEGYEI JOGÚ VÁROS ÖNKORMÁNYZATA KÖZGYŰLÉSÉNEK 4/2016. (II. 26.) ÖNKORMÁNYZATI RENDELETÉNEK ÉS ANNAK MELLÉKLETEIT KÉPEZŐ SZABÁLYOZÁSI TERVEINEK MÓDOSÍTÁSA Munkarész megnevezése: MÓDOSÍTOTT TELEPÜLÉSSZERKEZETI TERV Vezető tervező: Wolf Beáta TT1-É-01-2384/11 Rajtszám: TSZT - m3	
Dátum: 2019. június	Lépték: M = 1 : 1000	"Készült az Állami alapadatok felhasználásával" A hiteles, záradékolt, földhivatali ingatlannyilvántartási alaptérkép felhasználásával Digitális feldolgozás Bentley PowerMap



Eger Megyei Jogú Város Közgyűlésének 279/2004. (VI. 24.) számú közgyűlési határozattal jóváhagyott Eger, Településszerkezeti Tervének Jelmagyarázata

	belterület határa		
BEÉPÍTÉSRE SZÁNT TERÜLETEK			
	megmaradó-funkciójában jelentősen megváltozó területfelhasználás tartalék fejlesztési terület		Bükk Nemzeti Park területének határa
			BNP tervezett bővítési területének határa
	lakóterület		országos jelentőségű természetvédelmi terület határa
	vegyes terület		védett természeti terület védőövezetének határa
	gazdasági területek		tervezett természeti terület határa
	kereskedelmi, szolgáltató		helyi jelentőségű természetvédelmi terület határa
	ipari gazdasági		KÖRNYEZETVÉDELEM
	mezőgazdasági üzemi		hidrogeológiai védőterület határa
	üdülőterület		külső hidrogeológiai védőterület
	különleges területek		"A" hidrogeológiai védőövezet
	pincés idegenforgalmi terület		"B" hidrogeológiai védőövezet
	jelentős zf-tel rendelkező terület		védőterület, védőtávolság
	külszíni bányaterület		bányatelekhatár
	honvédelmi célú terület		MOL bányatelekhatár
	hulladék kezelésére szolg. ter.		zajgátló védőterület (OMYA)
	egyéb különleges terület		lőtér védőterületének határa
			honvédségi létesítmények 1000 m-es védőterületének határa
BEÉPÍTÉSRE NEM SZÁNT TERÜLETEK			komplex tájrehabilitációs terv készítése szükséges
	zöldterület		KÖZLEKEDÉS
	erdőterület		tervezett gyorsforgalmi út
	mezőgazdasági területek		országos főút
	korlátozott funkciójú mg-i terület		meglévő/tervezett országos mellékút
	általános mg-i terület		meglévő/tervezett települési főút
	borvidéki		meglévő/tervezett gyűjtőút
	borvidéken kívüli		feltároló út
	kertes mg-i terület		vasút
	borvidéki		repülőtér
	borvidéken kívüli		KÖZMŰVEK
	birtokközpont kijelölésére tervezésbe vonható terület		kommunális szilárd hulladék lerakó
	vízgazdálkodási terület		szennyvíztisztító telep
	adott területfelhasználási egységen belül rögzített pincés övezet határa		