

Lke

Lke

Lke

Lke

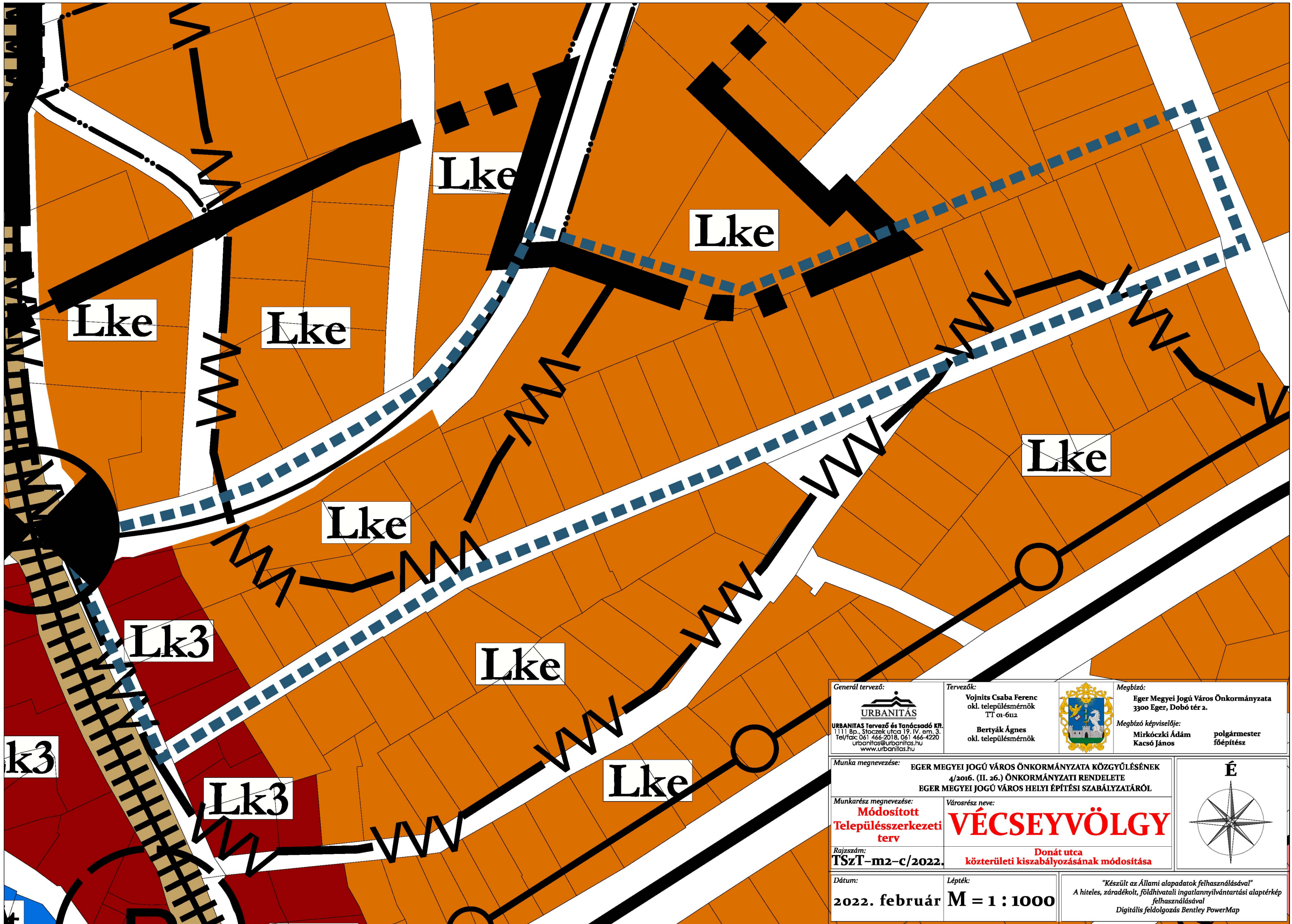
Lke

Lke

Lke

Lke

<p>Generál tervező:  URBANITAS Tervező és Tanácsadó Kft. 1111 Bp., Szocskó utca 19. IV. em. 3. Tel/fax: 061 466-2018, 061 466-4220 urbanitas@urbanitas.hu www.urbanitas.hu</p>	<p>Tervezők: Vojnits Csaba Ferenc okl. településmérnök TT 01-6112 Bertyák Ágnes okl. településmérnök</p>		<p>Megbízó: Eger Megyei Jogú Város Önkormányzata 3300 Eger, Dobó tér 2. Megbízó képviselője: Mirkóczki Ádám polgármester Kacsó János főépítész</p>
<p>Munka megnevezése: EGER MEGYEI JOGÚ VÁROS ÖNKORMÁNYZATA KÖZGYŰLÉSÉNEK 4/2016. (II. 26.) ÖNKORMÁNYZATI RENDELETE EGER MEGYEI JOGÚ VÁROS HELYI ÉPÍTÉSI SZABÁLYZATÁRÓL</p>			
<p>Munkarész megnevezése: Módosított Településszerkezeti terv</p>	<p>Városrész neve: FELNÉMET</p>		
<p>Rajkszám: TSzT-m2-a/2022.</p>	<p>József Attila utca 14. szám alatti 534 hrsz-ú ingatlan előtti közterületi kiszabályozás korrekciója</p>		
<p>Dátum: 2022. február</p>	<p>Lépték: M = 1 : 1000</p>	<p>"Készült az Állami alapadatok felhasználásával" A hiteles, záradékolt, földhivatali ingatlannyilvántartási alaptérkép felhasználásával Digitális feldolgozás Bentley PowerMap</p>	



<p>Generál tervező:  URBANITÁS Tervező és Tanácsadó Kft. 1111 Bp., Stoczek utca 19./IV. em. 3. Tel/fax: 061 466-2018, 061 466-4220 urbanitas@urbanitas.hu www.urbanitas.hu</p>	<p>Tervezők: Vojnits Csaba Ferenc okl. településmérnök TT 01-612 Bertyák Ágnes okl. településmérnök</p>	<p>Megbízó: Eger Megyei Jogú Város Önkormányzata 3300 Eger, Dobó tér 2. Megbízó képviselője: Mirkóczki Ádám polgármester Kacsó János főépítész</p>
<p>Munka megnevezése: EGER MEGYEI JOGÚ VÁROS ÖNKORMÁNYZATA KÖZGYŰLÉSÉNEK 4/2016. (II. 26.) ÖNKORMÁNYZATI RENDELETE EGER MEGYEI JOGÚ VÁROS HELYI ÉPÍTÉSI SZABÁLYZATÁRÓL</p>		<p style="text-align: center;">É</p> 
<p>Munkarész megnevezése: Módosított Településszerkezeti terv</p>	<p>Városrész neve: VÉCSEYVÖLGY Donát utca közterületi kiszabályozásának módosítása</p>	
<p>Rajzszám: TSzT-m2-c/2022.</p>	<p>Dátum: 2022. február</p>	<p>Lépték: M = 1 : 1000</p> <p style="font-size: small; text-align: center;">"Készült az Állami alapadatok felhasználásával" A hiteles, záradékolt, földhivatali ingatlannyilvántartási alaptérkép felhasználásával Digitális feldolgozás Bentley PowerMap</p>

Lke

Lk2

Lk

Lk2

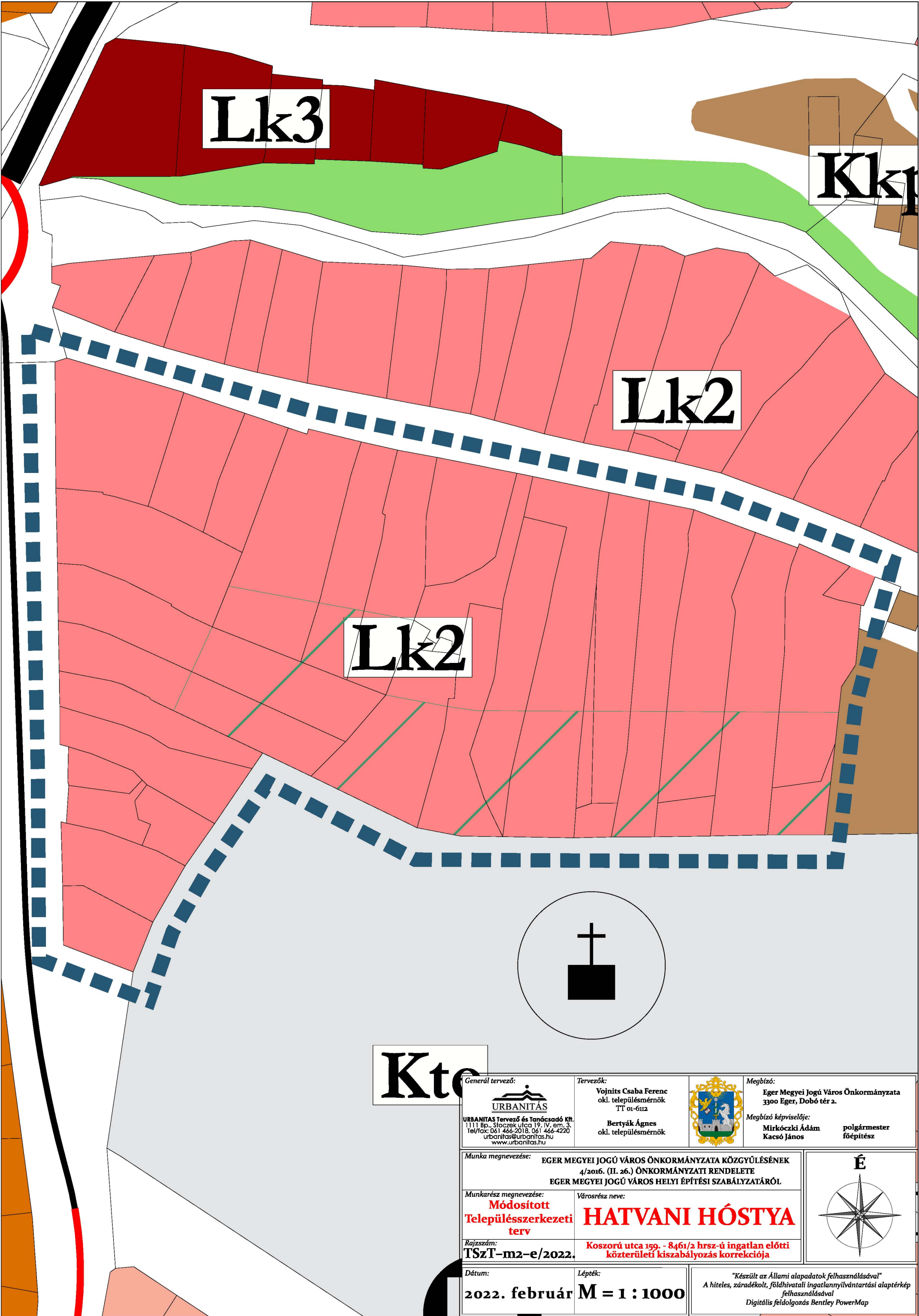
Zkp

Lk2

Lk2

L

<p>Generál tervező:  URBANITÁS Tervező és Tanácsadó Kft. 1111 Bp., Sztoczek utca 19. IV. em. 3. Tel/fax: 061 466-2018, 061 466-4220 urbanitas@urbanitas.hu www.urbanitas.hu</p>	<p>Tervezők: Vojnits Csaba Ferenc okl. településmérnök TT 01-6112 Bertyák Ágnes okl. településmérnök</p>	<p>Megbízó: Eger Megyei Jogú Város Önkormányzata 3300 Eger, Dobó tér 2. Megbízó képviselője: Mirkóczki Ádám polgármester Kacsó János főépítész</p>
<p>Munka megnevezése: EGER MEGYEI JOGÚ VÁROS ÖNKORMÁNYZATA KÖZGYŰLÉSÉNEK 4/2016. (II. 26.) ÖNKORMÁNYZATI RENDELETE EGER MEGYEI JOGÚ VÁROS HELYI ÉPÍTÉSI SZABÁLYZATÁRÓL</p>		<p>É</p> 
<p>Munkarész megnevezése: Módosított Településszerkezeti terv</p>	<p>Városrész neve: ALMAGYAR MERENGŐ</p>	
<p>Rajzszám: TSzT-m2-d/2022.</p>	<p>Cecey Éva utcai garázsok mögötti közterületi kiszabályozás módosítása</p>	
<p>Dátum: 2022. február</p>	<p>Lépték: M = 1 : 1000</p>	<p>"Készült az Állami alapadatok felhasználásával" A hiteles, záradékolt, földhivatali ingatlannyilvántartási alaptérkép felhasználásával Digitális feldolgozás Bentley PowerMap</p>



Lk3

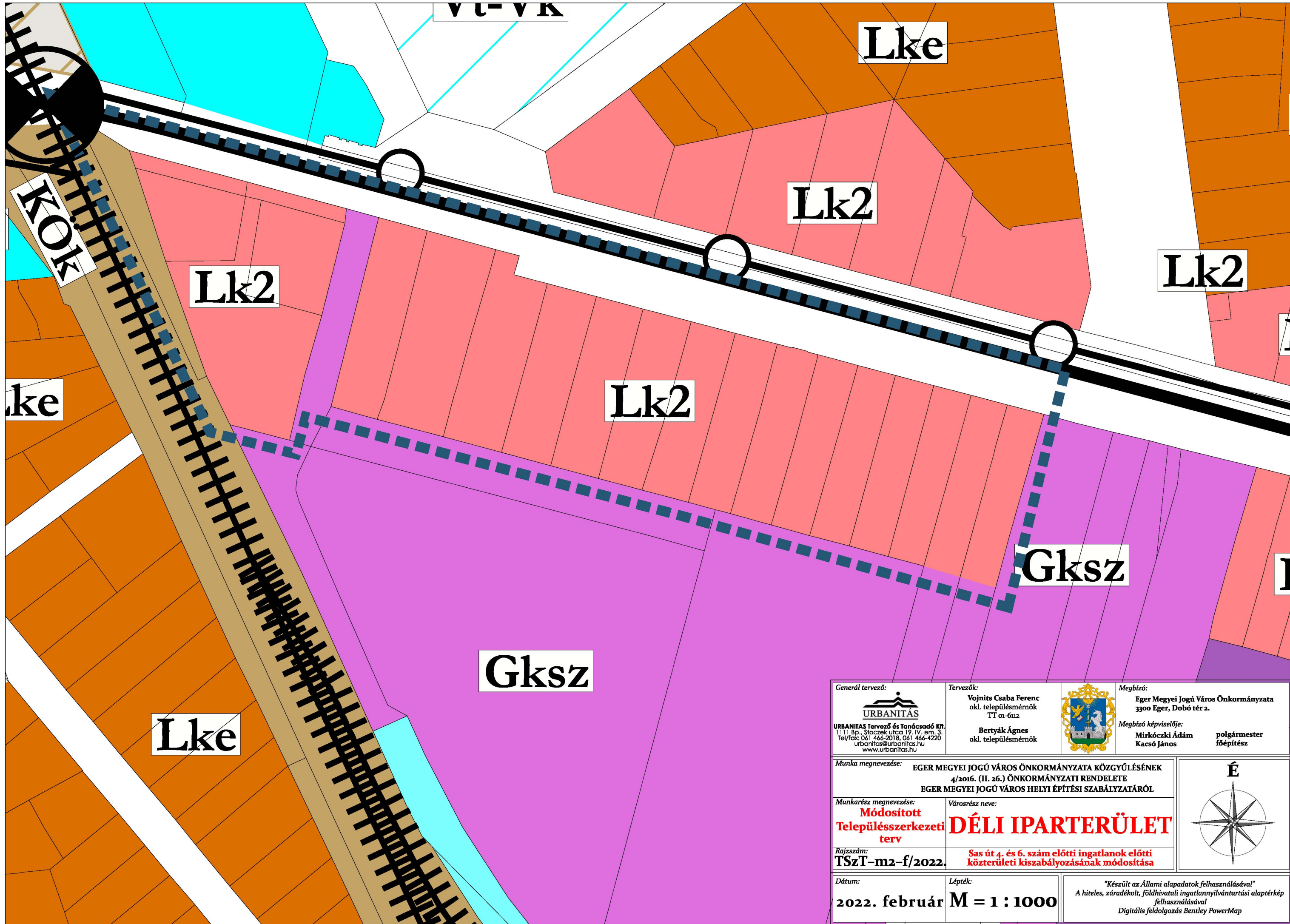
Kk1

Lk2

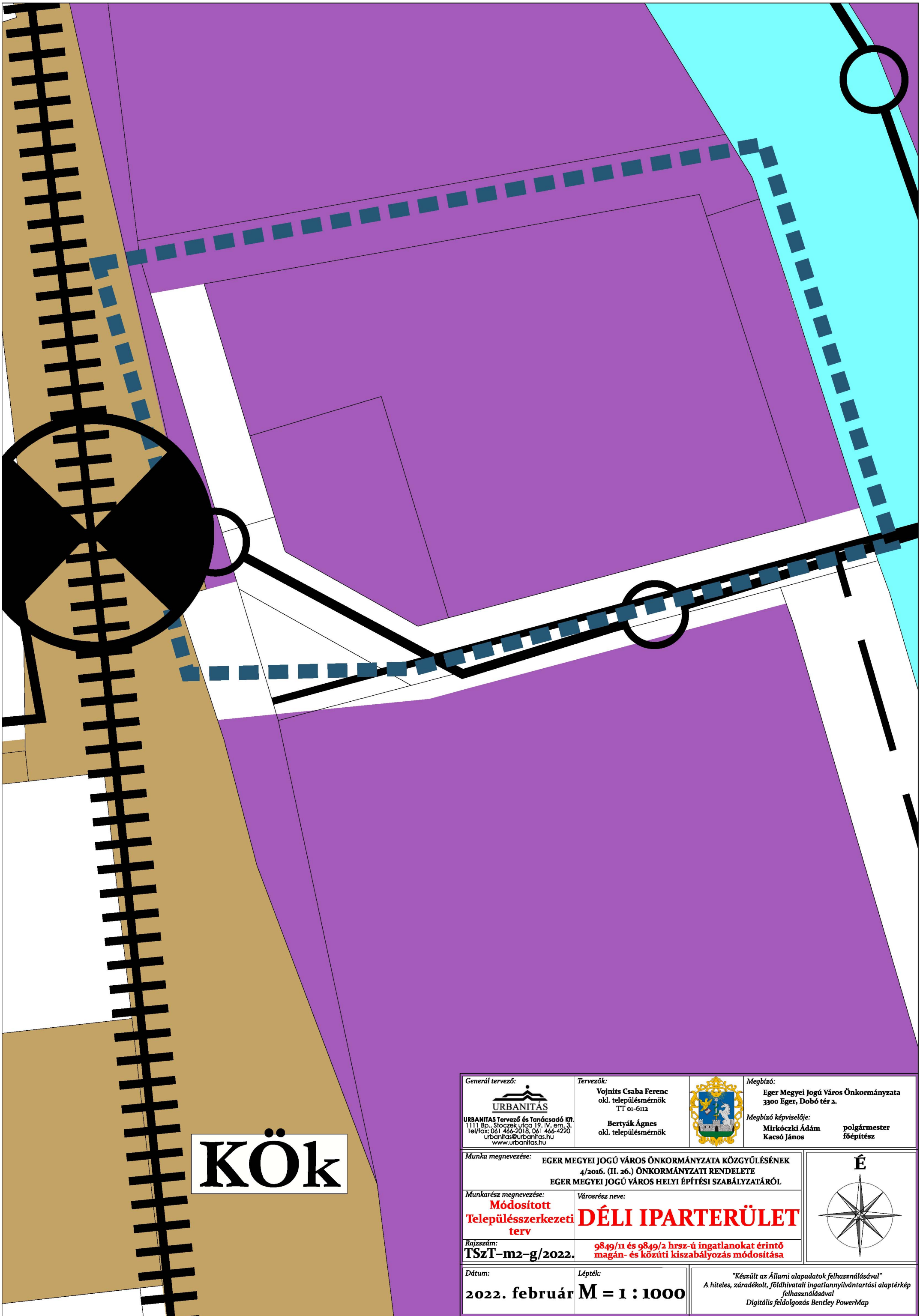
Lk2

Ktc

<p>Generál tervező: URBANITÁS URBANITÁS Tervező és Tanácsadó Kft. 1111 Bp., Sioctek utca 19. IV. em. 3. Tel/fax: 061 466-2018, 061 466-4220 urbanitas@urbanitas.hu www.urbanitas.hu</p>	<p>Tervezők: Vojnits Csaba Ferenc okl. településmérnök TT 01-6112 Bertyák Ágnes okl. településmérnök</p>	<p>Megbízó: Eger Megyei Jogú Város Önkormányzata 3300 Eger, Dobó tér 2. Megbízó képviselője: Mirkóczki Ádám polgármester Kacsó János főépítész</p>
<p>Munka megnevezése: EGER MEGYEI JOGÚ VÁROS ÖNKORMÁNYZATA KÖZGYÜLÉSÉNEK 4/2016. (II. 26.) ÖNKORMÁNYZATI RENDELETE EGER MEGYEI JOGÚ VÁROS HELYI ÉPÍTÉSI SZABÁLYZATÁRÓL</p>		<p>É</p>
<p>Munkarész megnevezése: Módosított Településszerkezeti terv</p>	<p>Városrész neve: HATVANI HÓSTYA</p>	
<p>Rajzszám: TSzT-m2-e/2022.</p>	<p>Koszorú utca 159. - 8461/2 hrsz-ú ingatlan előtti közterületi kiszabályozás korrekciója</p>	
<p>Dátum: 2022. február</p>	<p>Lépték: M = 1 : 1000</p>	<p>"Készült az Állami alapadatok felhasználásával" A hiteles, záradékolt, földhivatali ingatlannyilvántartási alaptérkép felhasználásával Digitális feldolgozás Bentley PowerMap</p>



<p>Generál tervező:</p>  <p>URBANITÁS Tervező és Tanácsadó Kft. 1111 Bp., Stoczek utca 19. IV. em. 3. Tel/fax: 061 466-2018, 061 466-4220 urbanitas@urbanitas.hu www.urbanitas.hu</p>	<p>Tervezők:</p> <p>Vojnits Csaba Ferenc okl. településmérnök TT 01-6112</p> <p>Bertyák Ágnes okl. településmérnök</p>	<p>Megbízó:</p> <p>Eger Megyei Jogú Város Önkormányzata 3300 Eger, Dobó tér 2.</p> <p>Megbízó képviselője:</p> <p>Mirkóczki Ádám polgármester Kacsó János főépítész</p> 
<p>Munka megnevezése: EGER MEGYEI JOGÚ VÁROS ÖNKORMÁNYZATA KÖZGYŰLÉSÉNEK 4/2016. (II. 26.) ÖNKORMÁNYZATI RENDELETE EGER MEGYEI JOGÚ VÁROS HELYI ÉPÍTÉSI SZABÁLYZATÁRÓL</p>		
<p>Munkarész megnevezése: Módosított Településszerkezeti terv</p>	<p>Városrész neve: DÉLI IPARTERÜLET</p>	
<p>Rajzszám: TSzT-m2-f/2022.</p>	<p>Sas út 4. és 6. szám előtti ingatlanok előtti közterületi kiszabályozásának módosítása</p>	
<p>Dátum: 2022. február</p>	<p>Lépték: M = 1 : 1000</p>	<p>"Készült az Állami alapadatok felhasználásával" A hiteles, záradékolt, földhivatali ingatlannyilvántartási alaptérkép felhasználásával Digitális feldolgozás Bentley PowerMap</p>



KÖk

<p>Generál tervező:</p>  <p>URBANITAS Tervező és Tanácsadó Kft. 1111 Bp., Siozsek utca 19. IV. em. 3. Tel/fax: 061 466-2018, 061 466-4220 urbanitas@urbanitas.hu www.urbanitas.hu</p>	<p>Tervezők:</p> <p>Vojnits Csaba Ferenc okl. településmérnök TT 01-6112</p> <p>Bertyák Ágnes okl. településmérnök</p>	 <p>Megbízó:</p> <p>Eger Megyei Jogú Város Önkormányzata 3300 Eger, Dobó tér 2.</p> <p>Megbízó képviselője:</p> <p>Mirkóczki Ádám Kacsó János</p> <p>polgármester főépítész</p>
<p>Munka megnevezése: EGER MEGYEI JOGÚ VÁROS ÖNKORMÁNYZATA KÖZGYŰLÉSÉNEK 4/2016. (II. 26.) ÖNKORMÁNYZATI RENDELETE EGER MEGYEI JOGÚ VÁROS HELYI ÉPÍTÉSI SZABÁLYZATÁRÓL</p>		
<p>Munkarész megnevezése:</p> <p>Módosított Településszerkezeti terv</p>	<p>Városrész neve:</p> <p>DÉLI IPARTERÜLET</p>	
<p>Rajzszám:</p> <p>TSzT-m2-g/2022.</p>	<p>9849/11 és 9849/2 hrsz-ú ingatlanokat érintő magán- és közúti kiszabályozás módosítása</p>	
<p>Dátum:</p> <p>2022. február</p>	<p>Lépték:</p> <p>M = 1 : 1000</p>	<p>"Készült az Állami alapadatok felhasználásával" A hiteles, záradékolt, földhivatali ingatlannyilvántartási alaptérkép felhasználásával Digitális feldolgozás Bentley PowerMap</p>

<p>Generál tervező:</p>  <p>URBANITÁS Tervező és Tanácsadó Kft. 1111 Bp., Stoczek utca 19. IV. em. 3. Tel/fax: 061 466-2018, 061 466-4220 urbanitas@urbanitas.hu www.urbanitas.hu</p>	<p>Tervezők:</p> <p>Vojnits Csaba Ferenc okl. településmérnök TT 01-6112</p> <p>Bertyák Ágnes okl. településmérnök</p>	 <p>Megbízó:</p> <p>Eger Megyei Jogú Város Önkormányzata 3300 Eger, Dobó tér 2.</p> <p>Megbízó képviselője:</p> <p>Mirkóczki Ádám Kacsó János</p> <p>polgármester főépítész</p>
<p>Munka megnevezése:</p> <p>EGER MEGYEI JOGÚ VÁROS ÖNKORMÁNYZATA KÖZGYŰLÉSÉNEK 4/2016. (II. 26.) ÖNKORMÁNYZATI RENDELETE EGER MEGYEI JOGÚ VÁROS HELYI ÉPÍTÉSI SZABÁLYZATÁRÓL</p>		
<p>Munkarész megnevezése:</p> <p>Módosított Településszerkezeti terv</p>	<p>Városrész neve:</p> <p>ÉSZAKKELETI KÜLTERÜLET</p>	
<p>Rajzszám:</p> <p>TSzT-m2-b/2022.</p>	<p>25721/5 és 25721/6 hrsz-ú ingatlanokat érintő közterületi kiszabályozás módosítása</p>	
<p>Dátum:</p> <p>2022. február</p>	<p>Lépték:</p> <p>M = 1 : 1000</p>	<p>"Készült az Állami alapadatok felhasználásával" A hiteles, záradékolt, földhivatali ingatlannyilvántartási alaptérkép felhasználásával Digitális feldolgozás Bentley PowerMap</p>

Má1

Mk1

Mk1

E

k1

