



EGER

MEGYEI JOGÚ VÁROS

VÁROSKÉPI ÉS KÖRNYEZETVÉDELMI BIZOTTSÁG

ELNÖKE

VKB

2020.08.24

Ny-1

3300 EGER, DOBÓ TÉR 2

**Eger Megyei Jogú Város Önkormányzata Közgyűlésének rendelettervezete
Eger Megyei Jogú Város Helyi Építési Szabályzatáról szóló
4/2016.(II.26.) önkormányzati rendelet és annak mellékletét képező
Déli iparterület városrész szabályozási tervének módosításáról
a 10533/6 hrsz-ú ingatlanra és közvetlen környezetére vonatkozóan
(I. forduló)**

TISZTELT KÖZGYŰLÉS!

Az Egri Ipari Park Kft. az Eger, Déli iparterületen található 10533/6 hrsz-ú ingatlan és környezete vonatkozásában a hatályos Helyi Építési Szabályzat (HÉSZ) és a szabályozási terv módosítását kezdeményezte a területen tervezett gazdasági raktározási célú fejlesztés kapcsán ez év tavaszán.

A módosítás célja, hogy a területre már betelepült és jól működő, a város szempontjából stratégiai jelentőséggel bíró gyártó szerelő cégeket helyben lehessen tartani. E vállalkozások részéről jelentkezik igényként a raktárkapacitás közvetlen környezetben történő növelése. Kérelmező célja, hogy ez az igény kiszolgálhatóvá váljon az eddig be nem épült területrészek hasznosítása által. A fejlesztési cél részletes alátámasztására kérelmező telepítési tanulmánytervet készítettett a Déli iparterület jelenleg hatályos szabályozási tervét is elkészítő Pro Terra Kft.-vel, és csatolta kérelméhez. A szabályozási terv módosítás elindításának lehetőségéről 2020. májusában a Városképi és Környezetvédelmi Bizottság helyett a Katasztrófavédelmi tv. 46. § (4) bekezdés alapján Polgármester úr hozott döntést: 61/2020.(05.19.) számú határozatában elvi hozzájárulását adta a településrendezési eszközök szükséges módosításához a kérelmező Ipari Park Kft. megbízásából készült telepítési tanulmányterv alapján.

A tanulmányterv szerint az övezetekben jelenleg hatályos beépíthetőség jelentős mértékben nőtt volna, 35%-ról 60 %-ra, hogy 2 db 5000 m²-es csarnok megépítése váljon lehetővé. A beépítés ilyen intenzitású növelése a vonatkozó önkormányzati rendeletek alapján jelentős mértékű egyszeri közműfejlesztési díj megfizetését vonzotta volna magával. Ezt követően a befektetői elképzelések módosultak: 1 db cca. 3000 m²-es csarnok elhelyezése a cél, így a jelenleg hatályos beépítési intenzitás tartható, nem szükséges növelni. Ennek figyelembe vételével készítette el a tanulmánytervet is jegyző Pro Terra Kft. a szabályozás módosító javaslatát az adott területre, mely így csak a tömb közlekedési rendszerének korrekcióját, az építési övezeti besorolásoknak és

határaiknak, valamint az építési helyeknek a pontosítását és fejlesztési igényekhez igazítását célozza.

A településrendezési eszközök módosítása „a településfejlesztési koncepcióról, az integrált településfejlesztési stratégiáról és a településrendezési eszközökről, valamint egyes településrendezési sajátos jogintézményekről” szülő 314/2012. (XI.8.) Kormányrendelet alapján „egyszerűsített eljárás” keretében folytatható le, mely szerint a módosítást a Közgyűlés két fordulóban tárgyalja. A két forduló között a módosított tervek jogszabályban előírt államigazgatási eljárása és partnerségi egyeztetése történik.

Kérem a Tisztelt Közgyűlést, hogy hallgassa meg a szabályozási javaslat tervezői ismertetését és döntsön a tervdokumentáció államigazgatási és partnerségi egyeztetésre bocsátásáról és 15 napos közszemlére tételéről.

Eger, 2020. augusztus 10.

Komlósi Csaba
Tanácsnok

Határozati javaslat:

Eger Megyei Jogú Város Önkormányzata Közgyűlése elrendeli Eger Megyei Jogú Város Helyi Építési Szabályzatáról szülő 4/2016.(II.26.) önkormányzati rendeletnek és annak mellékletét képező Déli iparterület szabályozási tervének a 10533/6 hrsz-ú ingatlanra és közvetlen környezetére vonatkozó módosítási javaslatának államigazgatási és partnerségi egyeztetésre bocsátását, és 15 napos közszemlére tételét véleményezés céljából

Felelős: Dr. Andraskó Dénes megbízásából
Kacsó János – Főépítész
Határidő: 2020. szeptember 30.



EGER

MEGYEI JOGÚ VÁROS

VÁROSKÉPI ÉS KÖRNYEZETVÉDELMI BIZOTTSÁG

ELNÖKE

3300 EGER, DOBÓ TÉR 2.

Elvi állásfoglalás kérése a 4/2016.(II.26.) önkormányzati rendelettel jóváhagyott Helyi Építési Szabályzat és az annak mellékletét képező Felnémet városrész Szabályozási tervének módosításához

- a Boross Endre utca 01043 helyrajzi számú ingatlan beépíthetősége kapcsán -

(VKB)

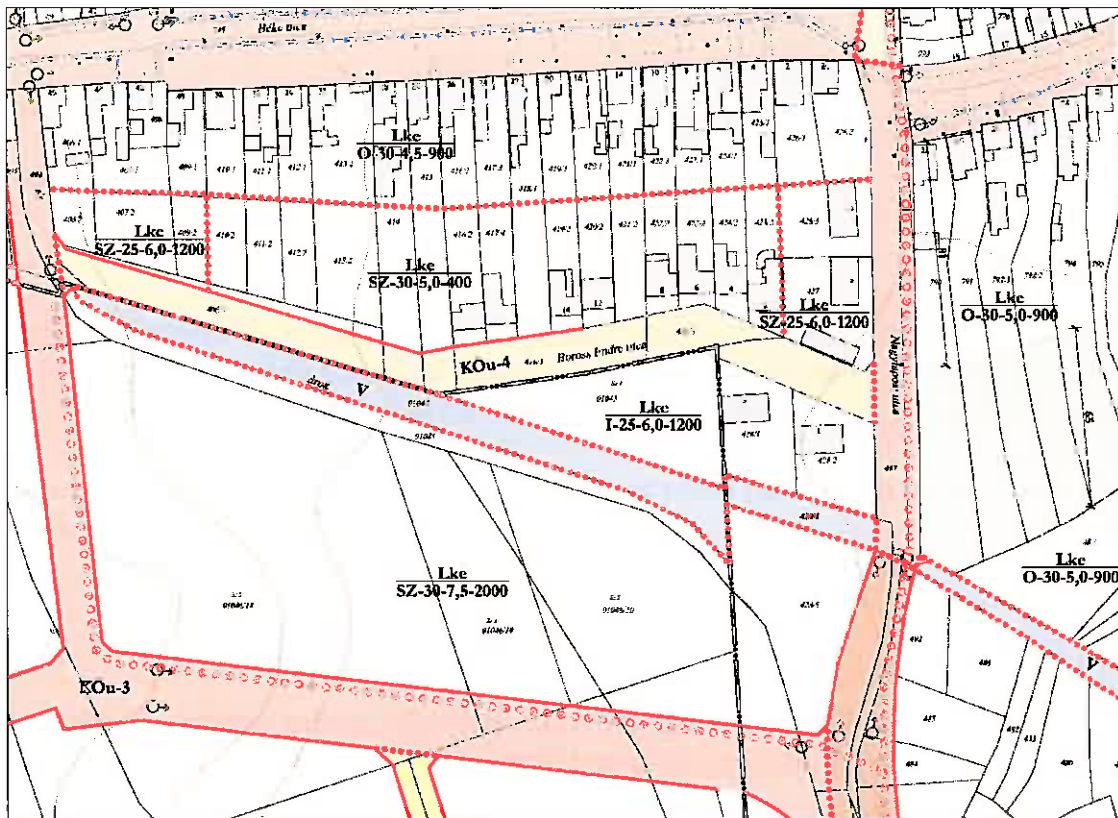
TISZTELT BIZOTTSÁG!

A Főépítési Irodához kérelem érkezett a 01043 helyrajzi számú ingatlan (természetben Boross Endre utca) tulajdonosától a hatályos előírások módosítására vonatkozóan (1. számú melléklet).



Az érintett területre Eger Megyei Jogú Város Önkormányzata Közgyűlésének 4/2016.(II.26.) önkormányzati rendeletével jóváhagyott Eger Helyi Építési Szabályzata és annak mellékletét képező szabályozási terve érvényes Felnémet városrésze vonatkozóan. A hatályos szabályozási terv az érintett ingatlant az **Lke/I-25-6,0-1200** övezetbe sorolja, azaz **kertvárosias lakóterületek** övezetébe. Az érintett ingatlan 2514 m² nagyságú. A hatályos előírások figyelembevételével **2 db építési telek** alakítható ki a területen, telkenként maximum **2 db lakóépülettel**.

Kivágot a hatályos szabályozási tervből



Kérelmező az ingatlan belterületbevonását kezdeményezte elsősorban. Az ingatlan megfelel a belterületbevonáshoz szükséges feltételeknek: határos a meglévő belterületi határvonallal és beépítésre szánt területként határozza meg a szabályozási terv. Az ingatlan közműellátottsága a Boross Endre utcában kiépített közműhálózatról biztosítható, valamint az útkapcsolat is kialakítható innen.

Tulajdonos a Boross Endre utca északi oldalán kialakult beépítéshez hasonló épületeket és telekstruktúrát kíván kialakítani az ingatlanon. Ehhez azonban a szabályozási terv előírásainak módosítására van szükséges mind a beépítési mód, mind a beépítési százalék tekintetében.

A belterületbevonás önkormányzat felé fizetendő díját a szabályozási terven rögzített övezeti paraméterek alapján kell meghatározni. Mivel a Tulajdonos a jelenlegi paraméterektől el kíván térni, így a **belterületbevonást megelőzően a szabályozási terv módosítására van szükség.**

A módosítás alapját egy beépítési tanulmányterv biztosítja (2. számú melléklet). Tulajdonos elkészítette a szükséges tervdokumentációt a területre, mely értelmében a 01043 helyrajzi számú ingatlanon **5 db lakást kíván elhelyezni** sorházas beépítés jelleggel. Összeségében a **rendeltetési egységek száma 4-ről 5-re növekedne.** A beépítési mérték a **25%-ról 30%-ra** növekedne, követve az utca túloldalán lévő telkek beépítési mértékét.

Az ingatlanok kiszolgálását biztosító kiszabályozott út egy önkormányzati tulajdonú, valamint egy természetes személyek tulajdonában lévő saját használatú útról történik. A magánkézben lévő út tulajdonosait is be kell majd vonni a belterületbevonási eljárásba. Az útra és a közműhálózatra vonatkozó műszaki paramétereket és feltételeket a településrendezési szerződésben szükséges rögzíteni.

Településképi szempontból a sorházas beépítés az egységes utcakép kialakulását tudja segíteni. Azonos helyzetben lévő telkeknek azonos építési jogot kell biztosítani, így a 30%-os maximális beépíthetőség indokolt lehet (a beépítési tanulmányterv lakásonként bruttó 150 m² nagyságú maximális beépítettségrel számolt). A megengedhető lakásszámok tekintetében a 4-ről 5-re történő növelés nem mértékadó, nem jelent nagyfokú környezeti terhelést. A kertvárosias lakóterületek építési övezeteiben a maximális beépíthetőség 30%, a minimális zöldfelületi arány 50%. Az övezeti átsorolás, a beépítési mérték növelése és a kis telkek kialakítása nem indokolt, és nem lenne célszerű, mivel ott már a létesíthető rendeltetési egységek száma másképpen számítható. Amennyiben a telek elaprózódása nem történik meg, és a beépítési mérték 30%-ban maximalizálva lesz, úgy a kérelemben megfogalmazott módosítási igény támogatható a Főépítész Csoport részéről.

Kérelmező vállalja a szabályozási terv módosítás költségének megfizetését, majd a belterületbevonáshoz szükséges eljárás finanszírozását.

Kérem a Tisztelt Bizottságot, hogy döntsön a szabályozási terv módosításának lehetőségéről a bemutatott dokumentumok alapján.

Eger, 2020. augusztus 13.

KACSÓ JÁNOS
Főépítész

Bizottsági döntési javaslat:

A Városképi és Környezetvédelmi Bizottság a Közgyűlés által átruházott hatáskörében eljárva **elvi hozzájárulását adja** Eger Megyei Jogú Város Helyi Építési Szabályzatáról szóló 4/2016.(II.26.) önkormányzati rendelet módosításához **Felnémet** városrészt érintően – a **Boross Endre utca 01043 helyrajzi számú ingatlan beépíthetősége** kapcsán.

Felelős: Dr. András Dénes jegyző
Kacsó János – Főépítész
Határidő: 2020. szeptember 14.



EGER

MEGYEI JOGÚ VÁROS

VÁROSKÉPI ÉS KÖRNYEZETVÉDELMI BIZOTTSÁG

ELNÖKE

3300 EGER, DOBÓ TÉR 2.

Elvi állásfoglalás kérése a 4/2016.(II.26.) önkormányzati rendelettel jóváhagyott Helyi Építési Szabályzat és az annak mellékletét képező Déli Iparterület városrész Szabályozási tervének módosításához

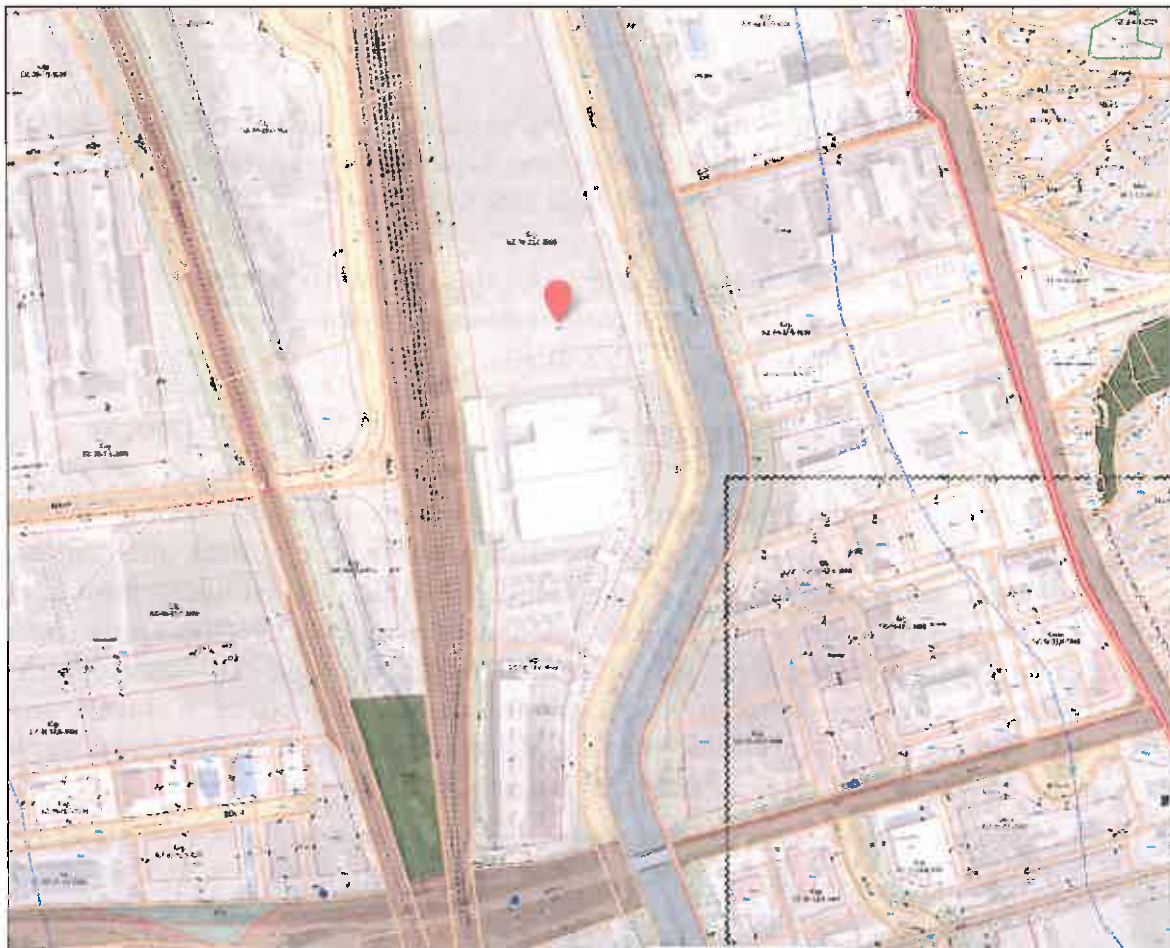
**- a Bánki Donát utca 9847 helyrajzi számú ingatlan építési helyének módosítása kapcsán -
(VKB)**

TISZTELT BIZOTTSÁG!

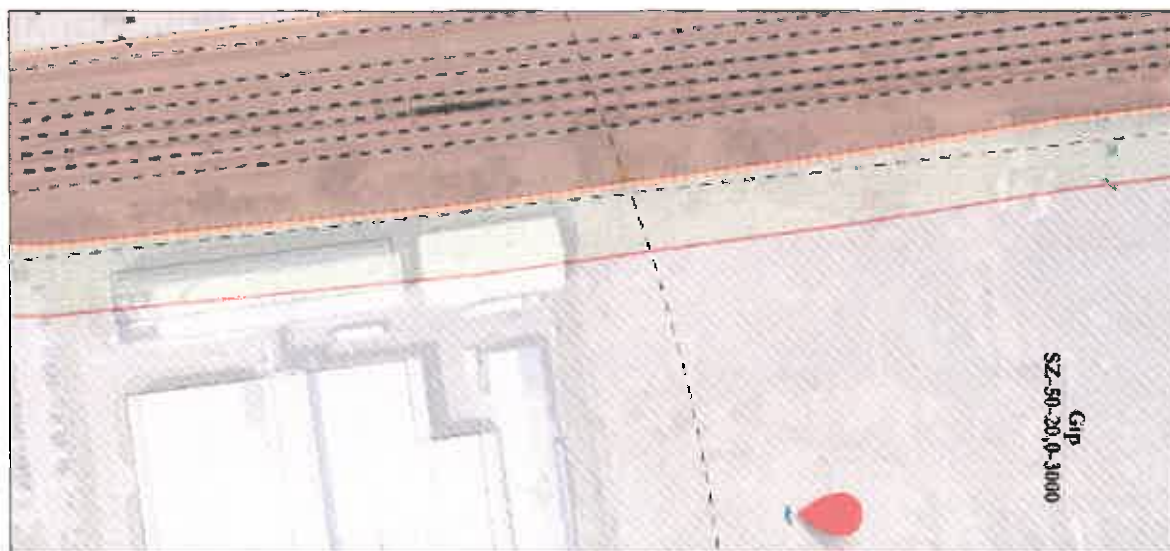
A Polgármesteri Hivatalhoz kérelem érkezett a 9847 helyrajzi számú ingatlan (természetben Bánki Donát utca) tulajdonosától a hatályos előírások módosítására vonatkozóan (1. számú melléklet). A Tulajdonos EMERSON Hungary Kft. a cég bővítését tervezi (2-3. számú melléklet). Jelenleg a meglévő gyártócsarnok északi oldalán egy könnyűszerkezetes raktárcsarnok található. Az új gyártócsarnok megépülésének szükséges feltétele ezen raktárcsarnok áttelepítése a vasúti sínek mellett található meglévő raktárak folytatásaként. A hatályos szabályozási terven meghatározott építési hely a raktár áttelepítését nem teszi lehetővé.



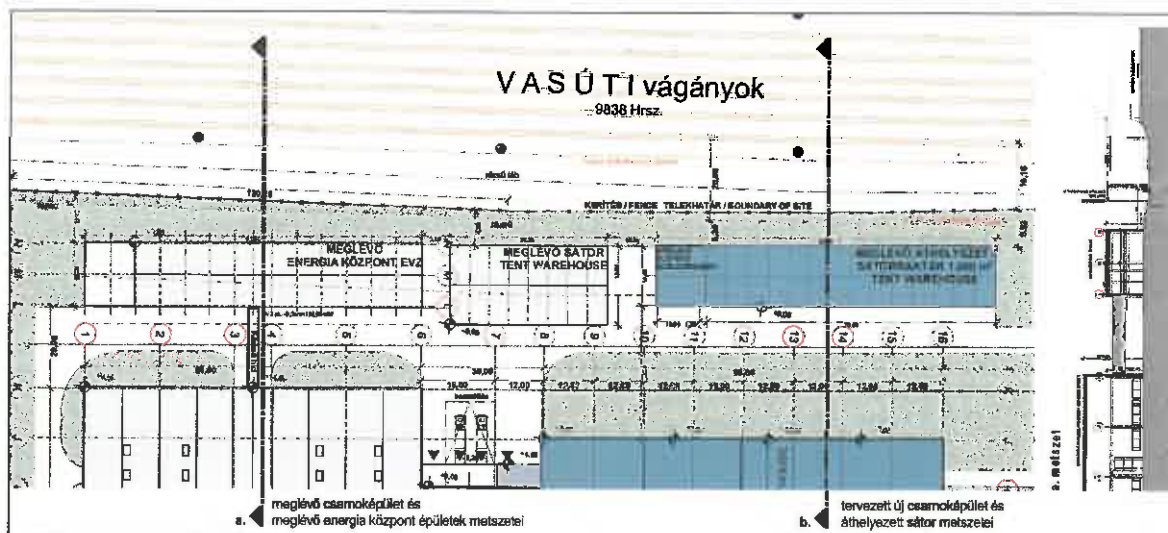
Az érintett területre Eger Megyei Jogú Város Önkormányzata Közgyűlésének 4/2016.(II.26.) önkormányzati rendeletével jóváhagyott Eger Helyi Építési Szabályzata és annak mellékletét képező szabályozási terve érvényes a Déli Iparterület városrészre vonatkozóan. A hatályos szabályozási terv az érintett ingatlant a **Gip/SZ-50-20,0-3000** övezetbe sorolja, azaz **egyéb ipari területek** építési övezetébe.



Az érintett ingatlanon a szabályozási terv építési helyet határoz meg, kötelező elő- oldal- és hátsókerthi méretek betartása mellett. A vasúti sínek mellett az előírások értelmében egy 20,0 méteres zöldfelületi védősáv betartása szükséges. A 2012-ben elfogadott szabályozási terv az akkor hatályos előírások alapján készült.



A 20,0 méteres védősáv a meglévő vasúti telekhatárhoz képest lett meghatározva. Tulajdonos az érintett MÁV Zrt. állásfoglalását kérte a szabályozási terv módosítás kapcsán (4. számú melléklet). A szükséges vasúti 20,0 méteres védőtávolság betartása kötelező, azonban a védőtávolság a szélső vágány tengelyétől számítandó. A tervezett beruházás a védősávon kívül esik.



Annak érdekében, hogy a tervezett új csarnokrész megépülhessen az építési hely bővítésére, a hátsókerti méret csökkentésére van szükség. Az országos településrendezési és építési követelményekről szóló 253/1997. (XII.20.) Korm. rendelet (OTÉK) előírásai alapján a minimálisan megtartandó hátsókert mérete 6,0 méter. Megvizsgálva az ingatlan adottságait, a telepítési és tűztávolságokat a szabályozási terv módosításának elvi akadálya nincs. A módosítás során csak az építési hely változna, a területre vonatkozó egyéb előírások – beépítési %, épületmagasság, zöldfelületi arány – változatlanok maradnak. A vasúti sínek és az épületek közé fasor telepítési kötelezettséget vállal a tulajdonos.

Kérem a Tisztelt Bizottságot, hogy döntsön a szabályozási terv módosításának lehetőségéről a bemutatott dokumentumok alapján.

Eger, 2020. augusztus 12.

KACSO JÁNOS
Főépítész

Bizottsági döntési javaslat:

A Városképi és Környezetvédelmi Bizottság a Közgyűlés által átruházott hatáskörében eljárva **elvi hozzájárulását adja** Eger Megyei Jogú Város Helyi Építési Szabályzatáról szóló 4/2016.(II.26.) önkormányzati rendelet módosításához a **Déli Iparterület** városrészt érintően – a **Bánki Donát utca 9847 helyrajzi számú ingatlan építési helyének módosítása kapcsán.**

Felelős: Dr. András Dénes jegyző
Kacsó János – Főépítész

Határidő: 2020. szeptember 14.



EGER

MEGYEI JOGÚ VÁROS

VÁROSKÉPI ÉS KÖRNYEZETVÉDELMI BIZOTTSÁG

ELNÖKE

3300 EGER, DOBÓ TÉR 2.

Elvi állásfoglalás kérése a 4/2016.(II.26.) önkormányzati rendelettel jóváhagyott Helyi Építési Szabályzat és az annak mellékletét képező Maklári hóstya városrész Szabályozási tervének módosításához

**- a Kertész utca – Tímár utcai tömbbelső beépíthetőségének módosítása
kapcsán sorgarázsok építése érdekében –**

(VKB)

TISZTELT BIZOTTSÁG!

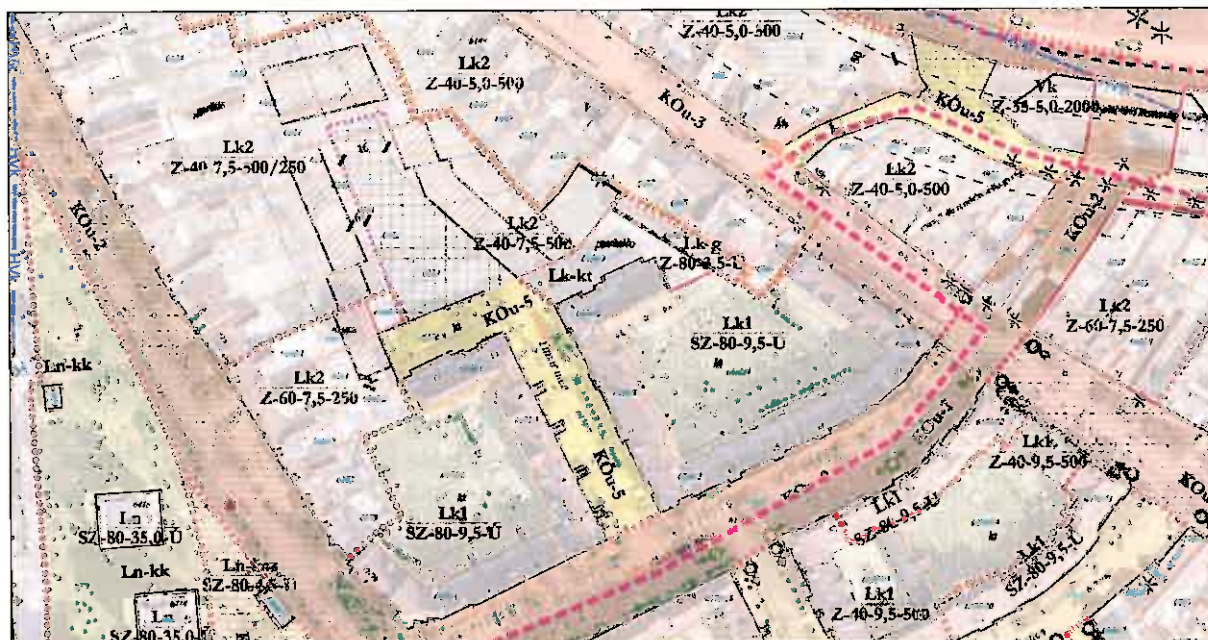
A Főépítési Irodához kérelem érkezett a Kertész utca – Tímár utcai tömbbelsőt érintő előírások módosítására vonatkozóan (1. számú melléklet).



Az érintett területre Eger Megyei Jogú Város Önkormányzata Közgyűlésének 4/2016.(II.26.) önkormányzati rendeletével jóváhagyott Eger Helyi Építési Szabályzata és annak mellékletét képező szabályozási terve érvényes a Maklári hóstya városrészre vonatkozóan. A hatályos szabályozási terv az érintett területet az **Lk2/Z-40-7,5-500** övezetbe sorolja, azaz **kisvárosias, korlátozott épületmagasságú lakóterületek** övezetébe.

A módosítással érintett terület a Kertész utca 51-59. szám alatti ingatlanok kert végeit érinti. A terület jelenleg beépítésre szánt övezetbe tartozik, ahol sorházas jelleggel lakóházak építésére van lehetőség a Tímár utca felől kialakítandó közterületi kapcsolattal.

Kivágat a hatályos szabályozási tervből



A beépítésre szánt tömb a telekvégek felvásárlásával, majd telekalakítást követően válhatnának építési telekké. Ez a folyamat az elmúlt 10 évben nem indult el, nem volt építési szándék.

Kérelmező a sorházas beépítés helyett a tömbbelsőben garázssor építését tervezi. A garázsok kialakítása a hatályos jogszabály értelmében nem lehetséges, az előírások módosítása szükséges. A módosításhoz elkészült egy beépítési javaslat (2. számú melléklet). Beruházó 63 db garázs és 1 db irodahelység kialakítását tervezi.

Kérelmező vállalja a szabályozási terv módosítás költségének finanszírozását, és az egyéb felmerülő eljárási díjak megfizetését.

Kérem a Tisztelt Bizottságot, hogy döntsön a szabályozási terv módosításának lehetőségéről a bemutatott dokumentumok alapján.

Eger, 2020. augusztus 13.

KACSÓ JÁNOS
Főépítész

Bizottsági döntési javaslat:

A Városképi és Környezetvédelmi Bizottság a Közgyűlés által átruházott hatáskörében eljárva **elvi hozzájárulását adja** Eger Megyei Jogú Város Helyi Építési Szabályzatáról szóló 4/2016.(II.26.) önkormányzati rendelet módosításához a **Maklári hóstya városrészt érintően – a Kertész utca – Tímár utcai tömbbelső beépíthetőségének módosítása kapcsán sorgarázsok építése érdekében.**

Felelős: Dr. András Dénes jegyző
Kacsó János – Főépítész
Határidő: 2020. szeptember 14.



EGER

MEGYEI JOGÚ VÁROS
POLGÁRMESTERI
HIVATALA

VÁROSÜZEMELTETÉSI IRODA

3300 EGER, DOBÓ TÉR 2. TEL: +36 36 523 740
FAX: +36 36 523 745, VAROSUZEMELTETESIRODA@PH.EGER.HU

ELŐTERJESZTÉS

Dr. Kaptás Tibor emlékére emlékfá ültetéséről

Tisztelt Bizottság!

Az Egri Borbarát Hölgyek Egyesülete azzal a kéréssel kereste meg Eger Megyei Jogú Város Polgármesteri Hivatalát, hogy szeretnének elültetni egy emlékfát a Ráckapu téren lévő Vincellér emlékparkban (4728 hrsz) dr. Kaptás Tibor emlékére.

A faültetés tervezett időpontja: 2020. szeptember 19-én délelőtt 9 óra. A fa mellé egy emléktáblát helyeznek, mely tartalmazni fogja dr. Kaptás Tibor nevét, születésének és halálának évszámát, munkásságának rövid bemutatását, az ültető nevét és az ültetés időpontját. Az emléktábla bronzhatású műanyag tábla lesz bogácsi kőre ragasztva az előző években elhelyezett emléktáblákhoz hasonlóan.

A Ráckapu téri borászati emlékpark kialakítására 2008. évben kertészeti terv készült, az emlékfá helyét a tervek figyelembe vételével jelölte ki a Városüzemeltetési Iroda. A tervezett facsemete a korábban elültetett emlékfákhoz hasonlóan vöröslevelű juhar, mely feltűnő lombszínével kitűnik a meglévő zöld lombosított fák között.

A faültetés pontos helyét tartalmazó helyszínrajzot és Dr. Kaptás Tibor szakmai életrajzáról az Egri Borbarát Hölgyek Egyesülete által megküldött ismertetőt tájékoztatásul mellékeljük.

A parkban jelenleg hat emlékfá áll, Gál Tibor borász, Bereznai László szőlőnemesítő, dr. Csizmadia Darab József szőlőnemesítő, Gröber Jenő, Barócsi Dezső, valamint a Vincellériskola néha tanárai, oktatói emlékére.

A díszfa és az emléktábla finanszírozását, a fa ültetését és az emléktábla elhelyezését az Egri Borbarát Hölgyek Egyesülete biztosítja.

Eger Megyei Jogú Város Önkormányzata Közgyűlésének a városi zöldterületek és zöldfelületek megóvásáról, használatáról, fenntartásáról és létesítéséről szóló 15/1999. (V. 19.) sz. rendelet 4. §. (1a) bekezdése alapján emlékpark, emlékhely létesítése és emlékfá ültetése a Városképi és Környezetvédelmi Bizottság döntése alapján történhet, szükség esetén a Városimázs Bizottság véleményének figyelembe vételével.

Kérem a Tisztelt Bizottságot, hogy támogassa az emlékfá elültetését.

Eger, 2020. augusztus 7.

Gál Sándor
Irodavezető

Bizottsági döntés:

A Városképi és Környezetvédelmi Bizottság saját hatáskörben eljárva jóváhagyja a Ráckapu téren lévő Vincellér emlékparkban dr. Kaptás Tibor emlékére emlékfá elültetését.

A Városimázs Bizottság támogatja a Városképi és Környezetvédelmi Bizottság döntését.

Felelős: Gál Sándor irodavezető

Határidő: 2020. szeptember 30.



EGER

MEGYEI JOGÚ VÁROS
POLGÁRMESTERI
HIVATALA

DR. ANDRÁSKÓ DÉNES JEGYZŐ

3300 EGER, DOBÓ TÉR 2. TEL: +36 36 523 705
FAX: +36 36 523 779, ANDRASKO.DENES@PH.EGER.HU

Tájékoztató

a HungAIRy Life IP Projekt jelenlegi állásáról

Tisztelt Városképi és Környezetvédelmi Bizottság!

Az Európai Unióban jelentős egészségügyi kockázatot jelent a levegő szennyezettsége. A közlekedés mellett a lakossági fűtés okozza a legnagyobb problémát, mégpedig a tüzelés/égetés során felszabaduló PM₁₀ és a PM_{2,5} azaz a 10 és a 2,5 qm (mikron) átmérőjű szálló porral. Ezek csökkentésére indította el hosszú távú programját az Európai Unió helyi szinten a városokban ahol mind a lakosság mind pedig a szennyezés koncentrálódik.

A HungAIRy Life¹⁷ IPE/HU/000017 integrált projekt 2019. január 1-én indult, 8 éves időtávban 10 magyar településen. A projekt úgynevezett akciók keretében több – elsősorban adatgyűjtő, szemléletformáló és tájékoztató tevékenységet folytat. Többek között egy döntéstámogató, levegőminőség-modellező eszköz fejlesztésével, hiányzó légszennyezettségi mérőállomások telepítésével, az érintett települések levegőminőségi terveinek felülvizsgálatával, szemléletformáló, tájékoztató tevékenységgel, helyi pilot akciókkal, valamint egy országos tanácsadói hálózat felállításával.

A projekt kezdete: 2019. január 1.

A projekt zárása: 2026. december 31.

A magyarországi koordináló kedvezményezett a budapesti Herman Ottó Intézet Nonprofit Kft.

Együttműködő partnerek: OMSZ, A Mindennapi Kultúráért Egyesület, Miskolci Egyetem, 10 önkormányzat és szolgáltató vállalataik: Békéscsaba, Budapest, Debrecen, Eger, Kaposvár, Karcag, Miskolc, Pécs, Szolnok, Tatabánya, továbbá a belga Vlaamse Instelling voor Technologisch Onderzoek (VITO).

A projekt teljes elszámolható költségvetése: 15 967 741EUR

Az európai uniós támogatás mértéke: 60%

Eger számára rendelkezésre álló forrás: 741 936EUR

Önerő összege: 437 333EUR

A jelenleg futó jelentősebb feladatok:

Az A8. akció keretében (Tanulmány a biomassza ellátási lánc működéséről) Békéscsabával közösen a tűzifa ellátási lánc sajátosságainak feltérképezése zajlik.

A tűzifa termelés és értékesítés rendszer lépésről-lépésre szabályozott és ellenőrizhető, ill. a vásárló meg kell, hogy kapja a szükséges tájékoztatást a vásárlás során. Ezek ellenére mégis jelentős probléma az illegális kitermelésből származó tűzifa felhasználás. Emellett további probléma lehet, hogy a lakosság mégsem kellően tájékozott és gondos a tűzifa ill. a tüzelő berendezés vásárlás és használat során.

Az akció során feltérképezésre kerül Eger, illetve közvetlen környezete tűzifaellátási lánc, mind a felhasználók, mind a kereskedők, mind a fakitermelők részéről. A felhasználókat online kérdőív formájában mérjük fel. A kérdőív még mindig elérhető a lakosság számára. Az Egererdő Erdészeti Zrt-vel, továbbá a NÉBIH hatósági munkatársaival is felvesszük a kapcsolatot.

Az A.9. akció keretében (Közösségi kerékpáros rendszer létesítése) Eger mellett Tatabánya és Békéscsaba is részt vesz

Az akció közös, de mindenki saját, a pályázatban benyújtott és támogatott rendszert valósít meg. A program egy *pilot program*, azaz egy minta program, mely teszt jellegű. A pályázat keretei - mivel nem infrastrukturális jellegű - nem teszik lehetővé a teljes várost lefedő hálózat kiépítését, ugyanakkor a kezdeti tapasztalatok megszerzésére kiválóan alkalmas. Egerben a tervek szerint 2 db kerékpár állomás épül 20 darab kerékpárral. Az állomások tervezett helyei: a Felsőváros, illetve a Belváros. Amint a pontos helyszínek kitűzésre kerülnek, megtörténik a területek bejárása a tervezővel együtt. A tervek birtokában a közbeszerzési eljárás indítható, mind a területek előkészítésére, mind a 2 db állomásra és 20 db kerékpárra.

További cél természetesen, hogy más EU-s forrás felhasználásával a tapasztalatok birtokában a rendszert tovább bővítsük a városon belül, illetve a környező települések irányába.

A kommunikációs tevékenység az egyik legfontosabb eleme a projektnek. A COVID-19 következtében közvetlen megjelenésre eddig nem sok lehetőség adódott, de előkészítés alatt van a projekt saját honlapja, újságcikkek és információs spotok jelentek meg. Ha újabb szigorítások a közeljövőben nem következnek be, akkor az alábbi eseményeken kívánunk részt venni:

- **Szeptember 7.** nemzetközi nap - „Tiszta levegő a kék égboltért” –Általános iskola felső tagozatos diákjai számára összeállított programcsomag készül, rövid (kb. 5

perces) ismeretterjesztő videókkal, kérdésekkel. Egerben és 15 km-es körzetében lévő általános iskolákkal a kapcsolatfelvétel folyamatban van, jelenleg az igényfelmérés zajlik, melyik iskolák csatlakoznának ehhez a programhoz.

- **Szeptember 9.** – Bringás reggeli
Főszervező: Magyar Kerékpáros Klub
Jelenleg információgyűjtés zajlik

Fontos akció a város Levegőminőségi Tervének felülvizsgálata, mely 4 éves törvényi felülvizsgálat helyett a projekt 2 évenkénti felülvizsgálatot ír elő.

A fenti és a további akciók végrehajtásának kulcseleme az ökomenedzseri hálózat melynek elemei minden városban létrejöttek és hálózatba szerveződtek. Egerben ez év elején került kialakításra és felszerelésre az ökomenedzseri iroda, mely 1 fő teljes állású munkatársat foglalkoztat 8 éven keresztül a projekt finanszírozásában.

A Támogatói Okirat aláírásával önkormányzatunk vállalta, hogy a projekt eredményeit – az EU pályázatoknak megfelelően – 5 éves időtartamban fenntartja. Ezt 2026-tól teljesíteni szükséges.

Kérjük a Tisztelt Bizottságot a tájékoztatóban foglaltak tudomásul vételére.

Eger, 2020. augusztus 14.

Dr. Andráskó Dénes sk.
Eger Megye Jogú Város Jegyzője

