



 SMARAGD-GSH Környezetvédelmi és Szolgáltató Kft. 1114 Budapest, Villányi út 9. Tel: (1) 361-4341 Fax: (1) 279-0022 www.smaragd.hu		Azonosító: Egerp Dátum: 2009. november Méretarány: 1 : 1 500 Fájlnév: vedoovezet.mxd Térképméretszám: 13.
Megrendelő: Észak-magyarországi Környezetvédelmi és Vízügyi Igazgatóság	Munka megnevezése: Eger, Petőfi téri vízbázis diagnosztikai vizsgálata	
Projektvezető: Gondárné Sőregi Katalin Tervező: Kun Éva Digitális szerkesztő: Könczöl Nándorné	Térkép címe: A Petőfi téri termelőkutak és az egeri karsztforrások védőterületi rendszere földhivatali ingatlannyilvántartási térképen ábrázolva - 1.	

Jelmagyarázat

-  belső védőövezet
-  Bárány uszodai forrás védőterületének külső védőövezete
-  I. sz. termelőkút külső védőidomának felszíni vetülete
-  III. sz. termelőkút külső védőidoma felszíni vetülete
-  IV. sz. termelőkút külső védőidoma felszíni vetülete
-  Strand I. sz. medence-, a Török- és Tükör-forrás, József-forrás és József-kút egyesített külső védőidomának felszíni vetülete
-  karsztforrások védőszája
-  forrás terület
-  medence
-  termelőkút
-  melegvízű karsztforrás

Az ingatlanhasználati térképek forrása:
 az Egeri Körzeti Földhivatal digitális
 állománya - 2009. november