


**Eger Megyei Jogú Város Önkormányzata Közgyűlésének
4/2016. (II.26.) önkormányzati rendelete
Eger Megyei Jogú Város Helyi Építési Szabályzatáról**

**5. függelék
Szabályozási tervek készítőinek listája**

M1.1. jelű Almagyar-Merengő



Generál tervező:		 VÁROS	1053. Budapest Veres Pálné u. 7. IV. em. Tel.: +36-1-429-7080 Fax.: +36-1-429-7081	Megbízó:	Eger MJV Önkormányzata, Polgármesteri Hivatal Eger, Dobó tér 2.
			www.teampannon.hu varos@teampannon.hu	Megbízó képviselője:	Habls László Rátkal Anilla
Munka megnevezése: EGER - ALMAGYAR-MERENGŐ VÁROSRESZEK					
Munkarész megnevezése: SZABÁLYOZÁSI TERV					
Eger Megyei Jogú Város Önkormányzata Eger MJV Helyi Városrendezési és Építési Szabályzatáról szóló 27/2008.(VI.27.) sz. rendelet módosításáról szóló 20/2009. (III.27.) sz. rendelethez melléklete					
Vezető tervező:		Témafelelős tervező:			
Koszorú Lajos IT-01 1346		Szőke Tamás			
Tervezők: Közlekedés: Közművek: Tájjrendezés-környezetvédelem:		Becsák Péter Bíró Anilla Lázár Tibor	Pro Urbe Kft. KÉSZ Kft. Környezetterv Kft.	*Készült az Állami alapadatok felhasználásával A hiteles, záradékoltt, földhivatali ingatlannyilvántartási alaptérkép felhasználásával Digitális feldolgozás AUTODESK MAP 5	
Dátum: 2009. március		Lépték: M=1:2000			
Ez a terv az M-Teampannon Kft. szellemi tulajdonát képezi. Védelméről jogszabály rendelkezik.					




M1.2. jelű Belváros – Dobó tér és környéke

Eger Megyei Jogú Város Önkormányzatának 73/2009. (XII. 18.) sz. rendeletével jóváhagyott terv			
	EGRI ÉPÍTÉS Z IRODA KFT. EGER, Dobó u. 18. Tel: 36/511-573 Fax: 36/411-890 egriepir@egriepir.hu		
	A terv megnevezése:	EGER BELVÁROS, BELVÁROS KELETI RÉSZÉ ÉS A MAKLÁRI HÓSTYA SZABÁLYOZÁSI TERVÉNEK A DOBÓ TÉR ÉS KÖRNYÉKE AKCIÓTERÜLETRE VONATKOZÓ MÓDOSÍTÁSA	Munkaszám: 042009/11
	Tervlap megnevezése:	A DOBÓ TÉR ÉS KÖRNYÉKE AKCIÓTERÜLET SZABÁLYOZÁSI TERVE	Rajzszám: SZ-1
	Településtervezők:	VISNYEI GYÖRGYI FOHL KÁROLY	Lépték: M=1:1000
	Szerkesztő:	BERECZ IBOLYA EDIT	Dátum: 2009. 12.



M1.3. jelű Belváros-kelet
M1.15. jelű Maklári hóstya

Munka megnevezése:			
Eger Belváros kelet és Maklári hóstya városrészek			
Munkarész: Szabályozási Terv Eger MJV 27 / 2008 (VI.27.) sz. rendeletével elfogadott			
Megbízó: Eger MJV Önkormányzat			
Tervező: FŐBER ZRT. NEMZETKÖZI INGATLANFEJLESZTÉSI ÉS MÉRNÖKI RT. BUDAPEST 1075, RUMBACH S. U. 14., TEL.: 341-8600, TELEFAX: 322-3290			
Felelős településrendező - tervező:	Szenczi Ottó (TT1 01-0056/02)		Rajzszám:
Tervező munkatárs:	Schwarzuk Ágnes (É1 01 0017/98), Kormos Eleonóra (K2 12-0154/04), Zabó Katalin (K2 13-1111/06)		M 1.1-2
Méretarány: M = 1 : 2.000	Dátum: 2008. június 27.		

M1.4. jelű Cifra hóstya és Tetemvár
M1.9. jelű Felsőváros
M1.18. jelű Sánc

Munka megnevezése:			
Eger Felsőváros, Cifra hóstya és Tetemvár, Sánc			
Munkarész: Szabályozási Terv Eger MJV 27 / 2008 (VI.27.) sz. rendeletével elfogadott			
Megbízó: Eger MJV Önkormányzat			
Tervező: PRO TERRA Kft. Urbanisztikai Ügynökség 1136. Budapest, Esztergoml út 18. Tel:329-6041, 237-0059 Fax:340-1588, e-mail:proterra@proterra.hu			
Felelős településrendező - tervező:	S. Vasi István (TT/1É 01-2609/11) Wolf Beáta (TT/1É 01-2384/11)		Rajzszám:
Tervező munkatárs:	Németh Gyula		M 1.5-6-7
Méretarány: M = 1 : 2.000	Dátum: 2008. június 27.		

M1.5. jelű Csákó
M1.20. jelű Tihamér

Munka megnevezése:			
Eger Tihamér és Csákó városrészek			
Munkarész: Szabályozási Terv Eger MJV 27 / 2008 (VI.27.) sz. rendeletével elfogadott			
Megbízó: Eger MJV Önkormányzat			
Tervező: FŐBER ZRT. NEMZETKÖZI INGATLANFEJLESZTÉSI ÉS MÉRNÖKI RT. BUDAPEST 1075, RUMBACH S. U. 14., TEL.: 341-8600, TELEFAX: 322-3290			
Felelős településrendező - tervező:	Szenczi Ottó (TT1 01-0056/02)		Rajzszám:
Tervező munkatárs:	Schwarzuk Ágnes (É1 01 0017/98), Kormos Eleonóra (K2 12-0154/04), Zabó Katalin (K2 13-1111/06)		M 1.3-4
Méretarány: M = 1 : 2.000	Dátum: 2008. június 27.		

M1.6. jelű Déli iparterület

Munka megnevezése: EGER Déli iparterület városrész		
Munkarész: Szabályozási Terv		
M megbízó: Eger MJV Önkormányzata		
Tervező: PRO TERRA Kft. Urbanisztikai Ügynökség 1138. Budapest, Esztergomi út 18. Tel:329-6041,237-0059 Fax:340-1588, e-mail:proterra@proterra.hu		
Felelős településrendező - tervező: S. Vasi Ildikó (TT/1É 01-2609)		
Tervező munkatársak: Wolf Beáta (TT/1É 01-2384) Németh Gyula, Verebély Papp Tibor		
Méretarány: M = 1 : 2.500	Dátum: 2012. 10.	
Rajzszám: SZT-DIP 2012		

M1.7. jelű Délkeleti külterület

Eger MJV Önkormányzata 17/2011. (IV.29.) önk. rendelettel elfogadott SZABÁLYOZÁSI TERV			
Munka megnevezése: Eger MJV délkeleti városrész Településszerkezeti terv módosítása és Szabályozási terve			
Munkarész: Szabályozási Terv			
M megbízó: Eger MJV Önkormányzata			
Generál tervező: TÁJOLÓ-TERV Kft. 1147 Budapest, Must u. 4. Tel: 786-0640, Fax: 251-7751, e-mail: tajoloterv.kft@upcmall.hu			
PRO TERRA Kft. Urbanisztikai Ügynökség 1038 Budapest, Esztergomi út 18. Tel: 329-6041, 237-0059 Fax: 340-1588, e-mail: proterra@proterra.hu			
Felelős településrendező - tervező: Auer Jolán (TT1 01-5003) S. Vasi Ildikó (TT1/É 01-2609/11)			
Tervező munkatárs: 'Sigmund Katalin Németh Gyula			
Tájérendezés, környezetlakítás, zöldfelületrendezés: Auer Jolán (TK1 01-5003) 'Sigmund Katalin			
Közlekedéstervezés: Herbály Valéria (K1d-1-10-0236) Egri Útvonal Út-Közműtervező és Szolgáltató Kft.			
Közműtervezés: Hanczár Zsoltné (GO-T, TRe-T, TRh-T, TRv-T 01-2418) Bíró Attila (TE-T, TH-T, TV-T, VZ-T 01-2456) Kész Közmű és Energetikai Tervező Kft.			
Méretarány: M = 1 : 4 000			Rajzszám: SZT/DK- jm
Dátum: 2011. április			

M1.8. jelű Felnémet M1.16. jelű Nagylapos

Generál tervező:		1053. Budapest Veres Pálné u. 7. IV. em. Tel.: +36-1-429-7080 Fax.: +36-1-429-7081 www.teampannon.hu varos@teampannon.hu	Mebízó: Eger MJV Önkormányzata, Polgármesteri Hivatal Eger, Dobó tér 2. Mebízó képviselője: Habis László Rátkal Anna	polgármester főépítész
------------------	--	---	---	---------------------------

Munka megnevezése: EGER - NAGYLAPOS-FELNÉMET VÁROSRESZEK	
Munkarész megnevezése: SZABÁLYOZÁSI TERVE	
Jóváhagyva a 66/2009.(XI.27.) számú önkormányzati rendelettel	
Z vezető tervező: Koszorú Lajos TT1-01 1346/01 Bárdosi Andrea TT1-01-4073	Térmafelelős tervező: Szöke Tamás

Tervezők: Közlekedés: Becsák Péter Pro Urbe Kft. Készítők: Bíró Attila KÉSZ Kft. Közművek: Lázár Tibor Környezetterv Kft. Tájérendezés-környezetvédelem:	"Készült az Állami alapadatok felhasználásával" A hiteles, záradékos, földhivatali ingatlanlivántartási alaplétkép felhasználásával Digitális feldolgozás AUTODESK MAP 5
Dátum: 2009. december	Lépték: M=1:2000
Ez a terv az Város-Teampannon Kft. szellemi tulajdonát képezi. Védelméről jogszabály rendelkezik.	

M1.10. jelű Hajdúhegy-észak

	EGRI ÉPÍTÉSZ IRODA KFT. EGER, Dobó u. 18. Tel: 36/511-573 Fax: 36/411-890 egriepir@egriepir.hu		
	A terv megnevezése: EGER, HAJDÚHEGY 24. SZ. FŐÚT-BELTERÜLETI HATÁR- 0936/2 HRSZ-Ú ÚT- 0934/1 HRSZ-Ú ÚT ÁLTAL HATÁROLT TERÜLET SZABÁLYOZÁSI TERVE	Munkaszám: 042011/8	Rajzsám: SZ-1
	Tervlap megnevezése: SZABÁLYOZÁSI TERV	Lépték: M=1:2000	
	Településtervezők: VISNYEI GYÖRGYI FOHL KÁROLY	Szerkesztő: BERECZ IBOLYA EDIT	Dátum: 2013. 11.

M1.11. jelű Hatvani hóstya

Munka megnevezése: Eger Hatvani hóstya	
Munkarész: Szabályozási Terv Eger MJV 27 / 2008 (VI.27.) sz. rendeletével elfogadott	
Mebízó: Eger MJV Önkormányzat	
Tervező: FÖBER ZRT. NEMZETKÖZI INGATLANFEJLESZTÉSI ÉS MÉRNÖKI Rt. BUDAPEST 1076, RUMBACH S. U. 14., TEL.: 341-6600, TELEFAX: 322-3290	
Felölős településrendező - tervező: Szenci Ottó (TT1 01-0056/02)	Rajzsám: M 1.10
Tervező munkatárs: Schwarzuk Ágnes (É1 01 0017/98), Kormos Eleonóra (K1 13-0154/04), Zabó Katalin (K1 13-1111/06)	
Méretarány: M = 1 : 2.000	

M1.12. jelű Károlyváros

Munka megnevezése:		Eger Károlyváros		
Munkarész:		Szabályozási Terv Eger MJV 27 / 2008 (VI.27.) sz. rendeletével elfogadott		
Meggízó:		Eger MJV Önkormányzat		 FŐBER ZRT.
Tervező:		FŐBER ZRT. NEMZETKÖZI INGATLANFEJLESZTÉSI ÉS MÉRNÖKI RT. BUDAPEST 1075, RUMBACH S. U. 14., TEL.: 341-6900, TELEFAX: 322-3290		
Felelős településrendező - tervező:		Szenci Ottó (TT1 01-0056/02)	Rajzszám:	
Tervező munkatárs:		Schwarzuk Ágnes (É1 01 0017/90), Kormos Eleonóra (K2 12-0154/04), Zabó Katalin (K2 13-1111/06)		
Méretarány:	M = 1 : 2.000	Dátum:	2008. június 27.	
		M 1.11		

M1.13 jelű K2-es jelű út és környéke

Munka megnevezése:		Eger		
Munkarész:		K2 jelű út és környéke - nyugat		
Meggízó:		Szabályozási Terv		
Tervező:		Eger MJV Önkormányzat		
Felelős településrendező - tervező:		PRO TERRA Kft. Urbanisztikai Ügynökség 1138. Budapest, Esztergomi út 18. Tel:329-6041, 237-0059 Fax:340-1588, e-mail:proterra@proterra.hu		
Tervező munkatárs:		S. Vasi Ildikó (TT/1É 01-2609/11)		
Méretarány:	M = 1 : 2.000	Dátum:	2009. 12.	
		SZT K2-Ny		

Munka megnevezése:		Eger		
Munkarész:		K2 jelű út és környéke - nyugat		
Meggízó:		Szabályozási Terv		
Tervező:		Eger MJV Önkormányzat		
Felelős településrendező - tervező:		PRO TERRA Kft. Urbanisztikai Ügynökség 1138. Budapest, Esztergomi út 18. Tel:329-6041, 237-0059 Fax:340-1588, e-mail:proterra@proterra.hu		
Tervező munkatárs:		S. Vasi Ildikó (TT/1É 01-2609/11)		
Méretarány:	M = 1 : 2.000	Dátum:	2010.02.	
		SZT/K2-D		

M1.14. jelű Lajosváros-kelet

Munka megnevezése:		Eger Lajosváros-kelet			
Munkarész:		Szabályozási Terv Eger MJV 27 / 2008 (VI.27.) sz. rendeletével elfogadott			
Megbízó:		Eger MJV Önkormányzat			
Tervező:		FŐBER ZRT. NEMZETKÖZI INGATLANFEJLESZTÉSI ÉS MÉRNÖKI RT. BUDAPEST 1075, RUMBACH S. U. 14., TEL.: 341-6500, TELEFAX: 322-3290			
Felelős településrendező - tervező:		Szenczi Ottó (TT1 01-0056/02)			Rajzszám:
Tervező munkatárs:		Schwarzuk Ágnes (É1 01 0017/98), Kormos Eleonóra (K2 12-0154/04), Zabó Katalin (K2 13-1111/06)			M 1.9
Méretarány:	M = 1 : 2.000	Dátum:	2008. június. 27.		

M1.17. jelű Rác hóstya

Munka megnevezése:		Eger Rác-hóstya			
Munkarész:		Szabályozási Terv			
Megbízó:		Eger MJV Önkormányzat			
Tervező:		PRO TERRA Kft. Urbanisztikai Ügynökség 1138. Budapest, Esztergoml út 18. Tel:329-6041,237-0059 Fax:340-1588, e-mail:proterra@proterra.hu			
Felelős településrendező - tervező:		S. Vasi Ildikó (TT/1É 01-2609)			Rajzszám:
Tervező munkatársak:		Wolf Beáta (TT/1É 01-2384) Németh Gyula, Verebély-Papp Tibor			SZT-RÁC 2012
Méretarány:	M = 1 : 2.000	Dátum:	2012. 09.		

M1.19. jelű Szépasszonyvölgy

TERVEZŐ:	RÉGIÓ VÁROSÉPÍTÉSZETI ÉS MŰEMLÉKI TERVEZŐ KFT		
TELEFON:	3530. MISKOLC, PAPSZER U. 20. 06-(46)-505-435		
TELEPÜLÉSTERVEZŐ:	KLEIN GYÖRGY		
KAMARAI REG.SZÁM:	TT-1-05-0070/2007.	RAJZSZÁM:	SZT/SZA-1
MUNKATÁRS:	KOVÁCS MÁTÉ	TERVFAJTA:	SZABÁLYOZÁSI TERV
ÜGYVEZETŐ IGAZGATÓ:	KLEIN GYÖRGY	MÉRE TARÁNY:	M = 1 : 2.000
		DÁTUM:	2012.07.

M1.21. jelű Vécseyvölgy

Munka megnevezése:		Eger Vécsey-völgy és Bikalegelő		
Munkarész:		Szabályozási Terv Eger MJV 27 / 2008 (VI.27.) sz. rendeletével elfogadott		
Megbízó:		Eger MJV Önkormányzat		
Tervező:		TÁJOLÓ-TERV Kft. 1124 Budapest, Rottenbiller u. 24. Tel: 786-0640, Fax: 251-7751, e-mail: tajoloterv.kft@chello.hu		
Felelős településrendező - tervező:		Auer Jolán (TTI 01-5003)	Rajzszám:	
Tervező munkatárs:		Szjárné Béres Mónika	M 1.S	
Méretarány:	M = 1 : 2.000	Dátum:	2008. június 27.	

M1.22. jelű Volt kemping területe

Munka megnevezése:		Eger Településrendezési eszközök módosítása			
Munkarész:		Szabályozási terv módosítása			
Megbízó:		Eger MJV Önkormányzata			
Tervező:		PRO TERRA Kft. Urbanisztikai Ügynökség 1138. Budapest, Esztergomi út 18. Tel:237-0059 Fax:329-6041, e-mail:protterra@protterra.hu			
Felelős településrendező - tervező:		S. Vasi Ildikó (TT/É 01-2609)	Tervező munkatárs:		
Méretarány:		M = 1 : 1.750	Rajzszám:		
Dátum:		2015. április		M1.22-m1	

S. Vasi Ildikó