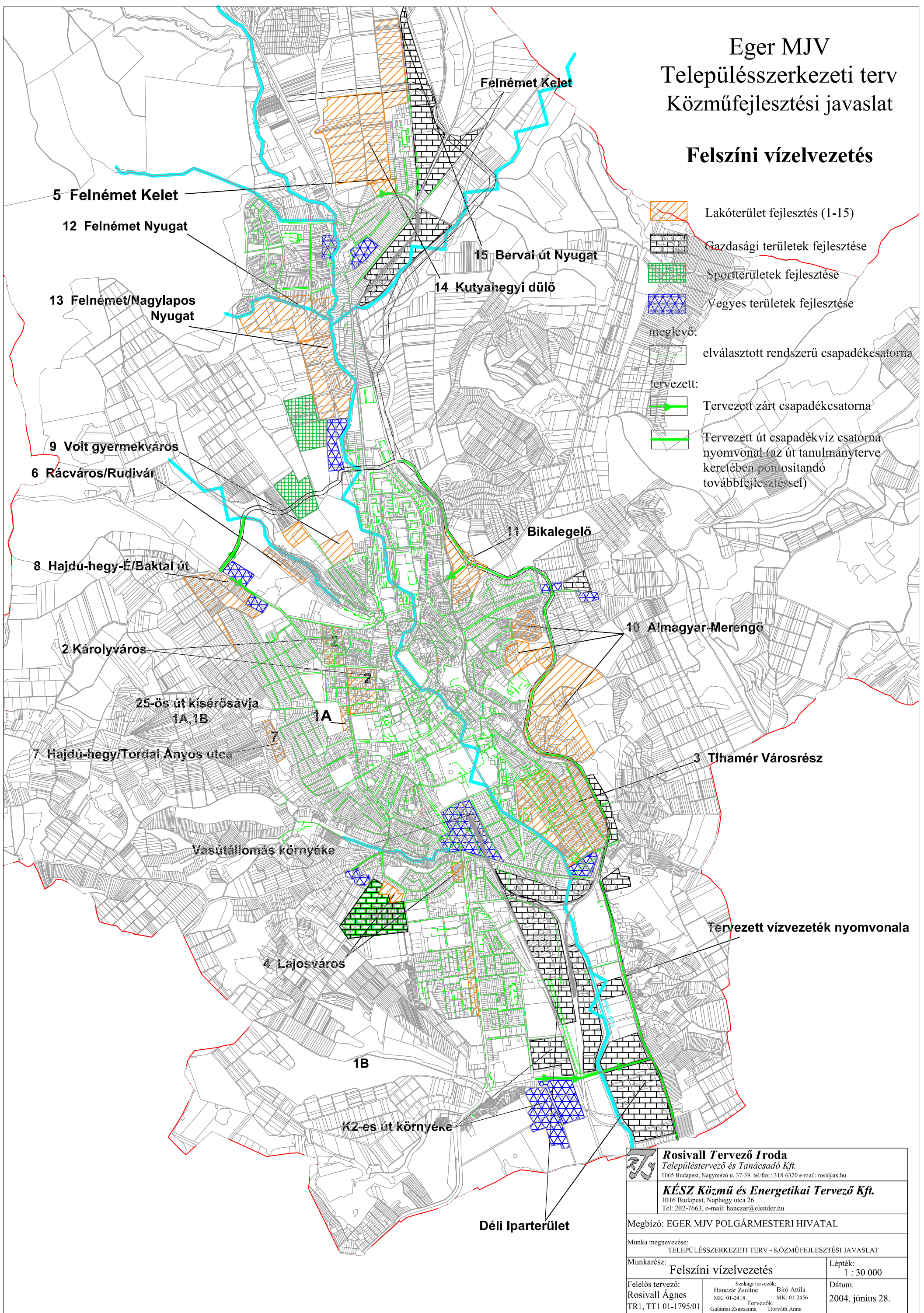








# Eger MJV Településszerkezeti terv Közműfejlesztési javaslat

## Felszíni vízelvezetés



-  Lakóterület fejlesztés (1-15)
-  Gazdasági területek fejlesztése
-  Sportterületek fejlesztése
-  Vegyes területek fejlesztése
- meglévő:  
 elválasztott rendszerű csapadécsatorna
- tervezett:  
 Tervezett zárt csapadécsatorna
-  Tervezett út csapadékvíz csatorna nyomvonal (az út tanulmányterve keretében pontosítandó továbbfejlesztéssel)

5 Felnémet Kelet

12 Felnémet Nyugat

13 Felnémet/Nagylapos Nyugat

9 Voít gyermekváros

6 Rácváros/Rudivár

8 Hajdu-hegy-É/Baktai út

2 Karolyváros

25-ös út kísérsavja  
1A, 1B

7 Hajdu-hegy/Tordai Anyos utca

Vasútállomás környéke

4 Lajosváros

1B

K2-es út környéke

Felnémet Kelet

15 Bervai út Nyugat

14 Kutyahegyi dűlő

11 Bikalegelő

10 Almagyar-Merengő

3 Tihamér Városrész

Tervezett vízvezeték nyomvonala

Déli Iparterület

 <b>Rosivall Tervező Iroda</b> Településtervező és Tanácsadó Kft. 1065 Budapest, Nagymező u. 37-39. tel./fax.: 318-6320 e-mail: rosi@ax.hu		
<b>KÉSZ Közmű és Energetikai Tervező Kft.</b> 1016 Budapest, Naphegy utca 26. Tel: 202-7663, e-mail: hanczar@elender.hu		
Megbízó: EGER MJV POLGÁRMESTERI HIVATAL		
Munka megnevezése: TELEPÜLÉSSZERKEZETI TERV - KÖZMŰFEJLESZTÉSI JAVASLAT		
Munkarész: <b>Felszíni vízelvezetés</b>		Lépték: 1 : 30 000
Felelős tervező: Rosivall Ágnes TR1, TT1 01-1795/01	Szakági tervezők: Hanczár Zsoltné MK: 01-2418 Galántai Zsuzsanna	Tervezők: Bíró Attila MK: 01-2456 Horváth Anna
		Dátum: 2004. június 28.