

1. sz. melléklet

Hrsz.	Terület	Művelési ág	Tulajdonos
O419	2328 m2	saját használatú út	Egri Csillagok TSZ.
O420	1 ha 7293 m2	gyep, rét	Egri Csillagok TSZ.
O421	1 ha 1261 m2	gyep, rét	Egri Csillagok TSZ.
O424	1732 m2	gyep, legelő	Egri Csillagok TSZ.
O426/1	1 ha 5857 m2	erdő	MEFAG
O426/2	6382 m2	erdő	Önkormányzat
O426/3	1 ha 7865 m2	erdő	MEFAG
O426/5	8150 m2	erdő	Önkormányzat
O426/6	4694 m2	erdő	MEFAG
O426/7	2621 m2	erdő	Önkormányzat
O426/8	1165 m2	erdő	Önkormányzat
O426/9	1191 m2	erdő	MEFAG
O426/10	1 ha 137 m2	erdő	MEFAG
O426/11	4663 m2	erdő	Önkormányzat
O426/12	3338 m2	erdő	MEFAG
O427	2081 m2	erdő	Önkormányzat
O428/1	414 m2	erdő	magán
O428/2	1328 m2	erdő	MEFAG
O429/5	7373 m2	erdő	MEFAG
O429/6	2291 m2	erdő	Önkormányzat
O429/7	2001 m2	erdő	MEFAG
O429/8	837 m2	erdő	Önkormányzat
O429/9	481 m2	erdő	MEFAG
O433	4047 m2	közút	Önkormányzat
O434/5	3521 m2	gyep, legelő	Önkormányzat
O434/10a	3120 m2	erdő	Önkormányzat
O434/10b	17337 m2	gyep, legelő	Önkormányzat
O434/11	3773 m2	szőlő, gazdasági ép.	Önkormányzat
O434/18	2408 m2	szőlő	Önkormányzat
O434/24	2884 m2	szőlő	magán
O434/26	800 m2	gyep	Önkormányzat
O434/40	2515 m2	erdő	Önkormányzat
O434/43	416 m2	erdő	Önkormányzat
O434/44	315 m2	erdő	Önkormányzat
O434/45	767 m2	erdő	Önkormányzat
O434/48	185 m2	erdő	Önkormányzat
O434/49	164 m2	erdő	Önkormányzat
O434/51	332 m2	erdő	Önkormányzat
O434/52	315 m2	erdő	Önkormányzat
O434/54	1260 m2	erdő	Önkormányzat
O434/56	4088 m2	erdő	Önkormányzat
O434/57	298 m2	erdő	magán
O434/58	256 m2	erdő	magán
O434/59	198 m2	erdő	magán
O434/60	207 m2	erdő	Önkormányzat
O434/61	1500 m2	erdő	magán
O434/66	16155 m2	erdő	MEFAG
O434/67	4425 m2	erdő	Önkormányzat
O434/68	4355 m2	erdő	Önkormányzat
O434/70	3708 m2	erdő	MEFAG
O434/71a	58933 m2	legelő	Önkormányzat
O434/71b	1655 m2	szőlő	Önkormányzat
O434/71c	43993 m2	erdő	Önkormányzat

1. sz. melléklet

O434/72a	10940 m2	szőlő	Önkormányzat
O434/72b	4130 m2	legelő	Önkormányzat
O436	2862 m2	árok	Önkormányzat
O437	154603 m2	erdő, legelő, árok, mocsár	Önkormányzat
O437a	3231 m2	mocsár	Önkormányzat
O437b	1658 m2	árok	Önkormányzat
O437c	34175 m2	gyep, legelő	Önkormányzat
O437d	96565 m2	erdő	Önkormányzat
O437e	12311 m2	gyep, legelő+épület	Önkormányzat
O437f	6663 m2	szántó	Önkormányzat
O438	1600 m2	saját haszn. út	Önkormányzat
O439	621 m2	gyep, legelő	Egri Csillagok TSZ.
O440/1a	12395 m2	gyep, legelő+épület	MEFAG
O440/1b	1794 m2	szőlő	MEFAG
O441	3805 m2	vízfolyás	Önkormányzat
O443/1	15862 m2	erdő és gyep	MEFAG
O443/3	3053 m2	erdő	MEFAG
O443/6a	8256 m2	gyep	MEFAG
O443/6b	10646 m2	erdő	MEFAG
O444/2a	7134 m2	erdő	MEFAG
O444/2b	3795 m2	gyep	MEFAG
O444/6	4900 m2	erdő	MEFAG
O444/7	1799 m2	erdő	Önkormányzat
O444/8	2553 m2	erdő	MEFAG
O444/10	4115 m2	gyep, legelő	Önkormányzat
O444/11	2932 m2	gyep, legelő	MEFAG
O444/12	1314 m2	gyep, legelő	Önkormányzat
O444/13	1713 m2	gyep, legelő	MEFAG
O444/14	2627 m2	gyep, legelő	Önkormányzat
O444/15	3531 m2	gyep, legelő	Önkormányzat
O445/1a	30028 m2	erdő	Önkormányzat
O445/1b	2356 m2	gyep, legelő	Önkormányzat
O445/2	2202 m2	erdő	Önkormányzat
O445/3	1281 m2	erdő	MEFAG
O445/4	8637 m2	erdő	Önkormányzat
O445/5a	11432 m2	erdő	MEFAG
O445/5b	4693 m2	gyep, legelő	MEFAG
O445/5c	2507 m2	gyep, rét	MEFAG
O445/6	880 m2	gyep, legelő	MEFAG
O445/8	4928 m2	erdő	Önkormányzat
O446/1	4043 m2	erdő	Önkormányzat
O446/2	755 m2	erdő	Önkormányzat
O446/3	3873 m2	erdő	Önkormányzat
O446/5	5557 m2	erdő	MEFAG
O446/6	3289 m2	erdő	Önkormányzat
O446/7	5463 m2	gyep, legelő	Önkormányzat
O446/9a	3328 m2	gyep, legelő	MEFAG
O446/9b	1837 m2	erdő	MEFAG
O446/10	2739 m2	erdő	Önkormányzat
O446/12	4428 m2	szőlő	Önkormányzat
O446/15	6142 m2	erdő	Önkormányzat
O446/16	1240 m2	gyep, legelő	Önkormányzat
O446/17a	23456 m2	erdő	MEFAG
O446/17b	15581 m2	gyep, legelő	MEFAG

1. sz. melléklet

O446/18	3868 m2	erdő	Önkormányzat
O447	2609 m2	közút	Önkormányzat
O448	794 m2	gyep, legelő	Önkormányzat
O449/1	2486 m2	erdő	Önkormányzat
O449/3	16223 m2	erdő	MEFAG
O450	1951 m2	közút	Önkormányzat
O451/1	4920 m2	erdő	MEFAG
O451/2	300 m2	erdő	magán
O451/3a	3395 m2	erdő	MEFAG
O451/3b	2607 m2	szántó	MEFAG
O451/4a	5205 m2	gyep, legelő	MEFAG
O451/4b	12726 m2	erdő	MEFAG
O451/6	2410 m2	gyep, legelő	Önkormányzat
O451/11	1814 m2	erdő	Önkormányzat
O451/12	2946 m2	erdő	Önkormányzat
O451/13	8969 m2	gyep, legelő	MEFAG
O451/16	2164 m2	erdő	Önkormányzat
O451/17	3971 m2	gyep, legelő	Önkormányzat
O451/18	1649 m2	gyep, legelő	MEFAG
O451/19	576 m2	gyep, legelő	Önkormányzat
O451/20	2386 m2	gyep, legelő	Önkormányzat
O451/21	5822 m2	gyep, legelő	Önkormányzat
O452	2003 m2	közút	Önkormányzat
O453/3	193 m2	szőlő	Önkormányzat
O453/5	971 m2	szőlő	Önkormányzat
O453/6	556 m2	erdő	MEFAG
O453/8	521 m2	erdő	Önkormányzat
O453/11	2164 m2	erdő	Önkormányzat
O453/12	1181 m2	erdő	Önkormányzat
O453/13	2413 m2	gyep, legelő	Önkormányzat
O453/20	2247 m2	erdő	MEFAG
O453/25	1839 m2	gyep, legelő	Egri Csillagok TSZ.
O453/28	2233 m2	gyep, legelő	MEFAG
O453/31	2007 m2	gyep, legelő	Önkormányzat
O453/33	1975 m2	gyep, legelő	MEFAG
O453/35	2303 m2	gyep, legelő	MEFAG
O453/36	2573 m2	gyep, legelő	Önkormányzat
O453/38	514 m2	gyep, legelő	Önkormányzat
O453/39	1151 m2	gyep, legelő	MEFAG
O453/42	5985 m2	szőlő	magán
O453/45	4170 m2	gyep, legelő	Önkormányzat
O453/48	2628 m2	erdő	Önkormányzat
O453/49	677 m2	gyep, legelő	MEFAG
O453/50	3774 m2	szőlő	Önkormányzat
O453/51	1347 m2	szőlő	Önkormányzat
O453/55	2248 m2	szőlő	magán
O453/56	2367 m2	gyep, legelő	Önkormányzat
O453/59a	4397 m2	erdő	MEFAG
O453/59b	11792 m2	gyep, legelő	MEFAG
O453/59c	5000 m2	erdő	MEFAG
O453/61	8831 m2	gyep, legelő	Önkormányzat
O453/64a	2861 m2	gyep, legelő	MEFAG
O453/64b	2752 m2	erdő	MEFAG
O453/64c	8454 m2	gyep, legelő	MEFAG

1. sz. melléklet

O453/67	2538 m2	gyep, legelő	Önkormányzat
O453/68	1056 m2	gyep, legelő	MEFAG
O453/69	1653 m2	szőlő	Önkormányzat
O453/70	420 m2	gyep, legelő	Önkormányzat
O453/71	11916 m2	gyep, legelő	MEFAG
O453/72	1752 m2	szőlő	Egri Csillagok TSZ.
O453/75a	1842 m2	gyep, legelő	MEFAG
O453/75b	1903 m2	erdő	MEFAG
O453/78	2143 m2	gyep, legelő	magán
O453/81	3790 m2	gyep, legelő	Önkormányzat
O453/93	3138 m2	gyep, legelő	Önkormányzat
O453/95a	1865 m2	erdő	MEFAG
O453/95b	6624 m2	gyep, legelő	MEFAG
O453/95c	7016 m2	erdő	MEFAG
O453/95d	2010 m2	gyep, legelő	MEFAG
O453/101a	64360 m2	gyep, legelő	MEFAG
O453/101b	3729 m2	erdő	MEFAG
O453/101c	2429 m2	erdő	MEFAG
O453/104a	11310 m2	gyep, legelő	Önkormányzat
O453/104b	9453 m2	erdő	Önkormányzat
O453/104c	2574 m2	gyep, legelő	Önkormányzat
O453/104d	1960 m2	erdő	Önkormányzat
O453/104e	1865 m2	gyep, legelő	Önkormányzat
O453/104f	8034 m2	erdő	Önkormányzat
O453/104g	3519 m2	erdő	Önkormányzat
O453/104h	2005 m2	szőlő	Önkormányzat
O453/105a	11658 m2	gyep, legelő	Önkormányzat
O453/105b	1850 m2	erdő	Önkormányzat
O453/105c	2865 m2	gyep, legelő	Önkormányzat
O454/1a	22579 m2	gyep, legelő	magán
O454/1b	86077 m2	erdő	Egri Csillagok TSZ.
O454/1c	1998 m2	gyep, legelő	magán
O454/1d	2696 m2	erdő	Egri Csillagok TSZ.
O454/2a	2327 m2	erdő	MEFAG
O454/2b	1538 m2	gyep, legelő	MEFAG
O455	2926 m2	árok	Egri Csillagok TSZ.
O456a	14034 m2	vízfolyás	Egri Csillagok TSZ.
O456b	10702 m2	gyep, rét	magán
O457	6429 m2	árok	Önkormányzat
O458	10123 m2	gyep, legelő	magán
O459	12135 m2	saját használatú út	Egri Csillagok TSZ.
23601	1349 m2	kert	Egri Csillagok TSZ.
23602	1754 m2	szántó	Egri Csillagok TSZ.
23603	1754 m2	szántó	Önkormányzat
23604	1583 m2	szőlő	Önkormányzat
23605	1949 m2	szőlő+gazd. épület	Önkormányzat
23606	2042 m2	szőlő	Önkormányzat
23607	1474 m2	szőlő	Egri Csillagok TSZ.
23608a	806 m2	erdő	Egri Csillagok TSZ.
23608b	983 m2	kert	Egri Csillagok TSZ.
23609	1902 m2	szántó	Egri Csillagok TSZ.
23610	2398 m2	szőlő	Önkormányzat
23611	2065 m2	szőlő	Önkormányzat
23612	2623 m2	szőlő	Egri Csillagok TSZ.

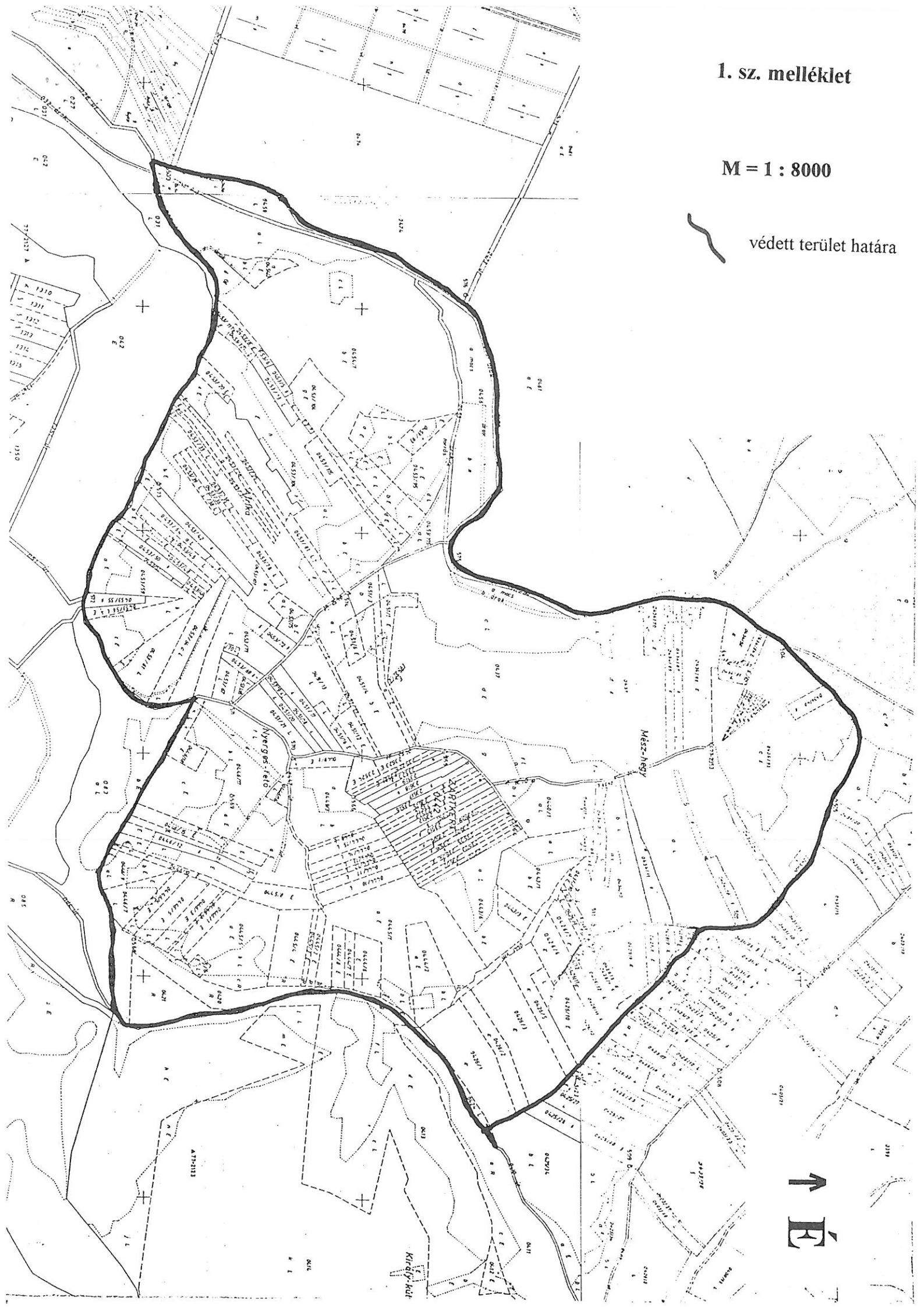
1. sz. melléklet

23613	1834 m2	szőlő+gazd. épület	Egri Csillagok TSZ.
23614	1921 m2	szőlő+gazd. épület	magán
23615	1887 m2	szőlő	magán
23616	1644 m2	szőlő	Egri Csillagok TSZ.
23617	2681 m2	szőlő+gazd. épület	Egri Csillagok TSZ.
23618	2962 m2	szőlő	Önkormányzat
23619	2432 m2	szőlő	Önkormányzat
23620	2025 m2	szőlő+gazd. épület	Önkormányzat
23621	1167 m2	erdő	Egri Csillagok TSZ.
23622	1311 m2	erdő	Önkormányzat
23623	1762 m2	erdő	magán
23624	2150 m2	erdő	Egri Csillagok TSZ.

1. sz. melléklet

M = 1 : 8000

védett terület határa



Kezelési előírások és irányelvek

a "Mész-hegy – Nyerges-tető" helyi jelentőségű természeti terület
használatához

1. A védett terület növény- és állatvilágát óvni kell minden olyan hatástól, amely a fennmaradásukat veszélyezteti, ezért a területen nem szabad olyan építményt létesíteni vagy üzemeltetni, amely a táj jellegét, növény- és állatvilágát zavarja vagy veszélyezteti.
2. A védett területen lévő **mezőgazdasági területeken** (3. sz. melléklet) az alábbi feltételek mellett lehet gazdálkodni:
 - 2.1. A jelenleg művelt területeken a gazdálkodás intenzitása a jelenlegi szinten tartandó.
 - 2.2. A jelenleg nem művelt területeken a mezőgazdasági művelés (szőlő, gyümölcs) a tájra jellemző - hagyományos - művelésmódokkal újrakezeshető. A hagyományos szőlőművelési mód esetünkben bakművelést és alacsony vízszintes kordonos művelést jelent a borvidékre jellemző szőlőfajtákkal: leányka, tramini, kékfrankos, oportó, kadarka, ottonel, muskotály, merlot, olaszrizling, rizlingszilváni, Cabernet franc és sauvignon, zweigelt és ezek klónjai. A gyümölcsstermesztés tekintetében elsősorban a tájra jellemző gyümölcsfajták termesztetők (csonthéjas, héjas és bogyós gyümölcsűek, valamint a naspolya és birsalma). Ezek művelése hagyományos módon történjen. (Intenzív és szuper intenzív termesztési eljárások a területen nem képzelhetők el.)
3. **Gyep, rétek**

A rét, a gyep elsősorban a természetvédelem és a vadtakarmányozás céljait szolgálja, ezért fennmaradásuk, megőrzésük eredeti formájukban szükséges. A spontán beerdősülést, cserjésedést a kezelés során szabályozni kell, de a betelepülő őshonos fajokot korlátozott mértékben meg lehet hagyni, ezek ligetes elrendezésére kell törekedni.

4. Nedves élőhelyek (nádasok, mocsarak, nedves rétek, vízfolyások)

A nedves élőhelyek megújítását, illetve hasznosítását a természetvédelmi kezelőszervvel egyeztetett formában lehet végezni.

5. Erdők





- 5.1. Vissza kell szorítani a tájidegen fajok területhódítását. Az indokolatlan fenyvesítési és nyárosítási törekvéseket meg kell akadályozni.
- 5.2. A védett területen lévő molyhos-tölgyes elsődlegesen természetvédelmi feladatokat lát el, ezért a vegetáció megbontása tilos.
- 5.3. Folyamatosan csökkenteni kell az akác faj területét és annak helyét őshonos fajokkal kell felváltani.
- 5.4. Még az akác visszaszorításánál is kerülni kell a nagy kiterjedésű, egyszerre történő vágásokat.
- 5.5. A Nyerges-tetőn lévő Kazinczy-féle porta kertjét szükséges megtartani és tovább fejleszteni növénygyűjteménnyé.
- 5.6. A fatermelést szolgáló védett erdőrészekben a gazdálkodás során a természetes állapotot legkevésbé zavaró eljárásokat kell alkalmazni.

6. Vadászat

A védett természeti területen a vadgazdálkodásban törekedni kell a vadlétszámnak a terület vadeltartó képességével arányos kialakítására és fenntartására.

3. sz. melléklet

M = 1 : 8000

-  mezőgazdasági terület
-  gyeplő, rét
-  nedves élőhely
-  erdő

