












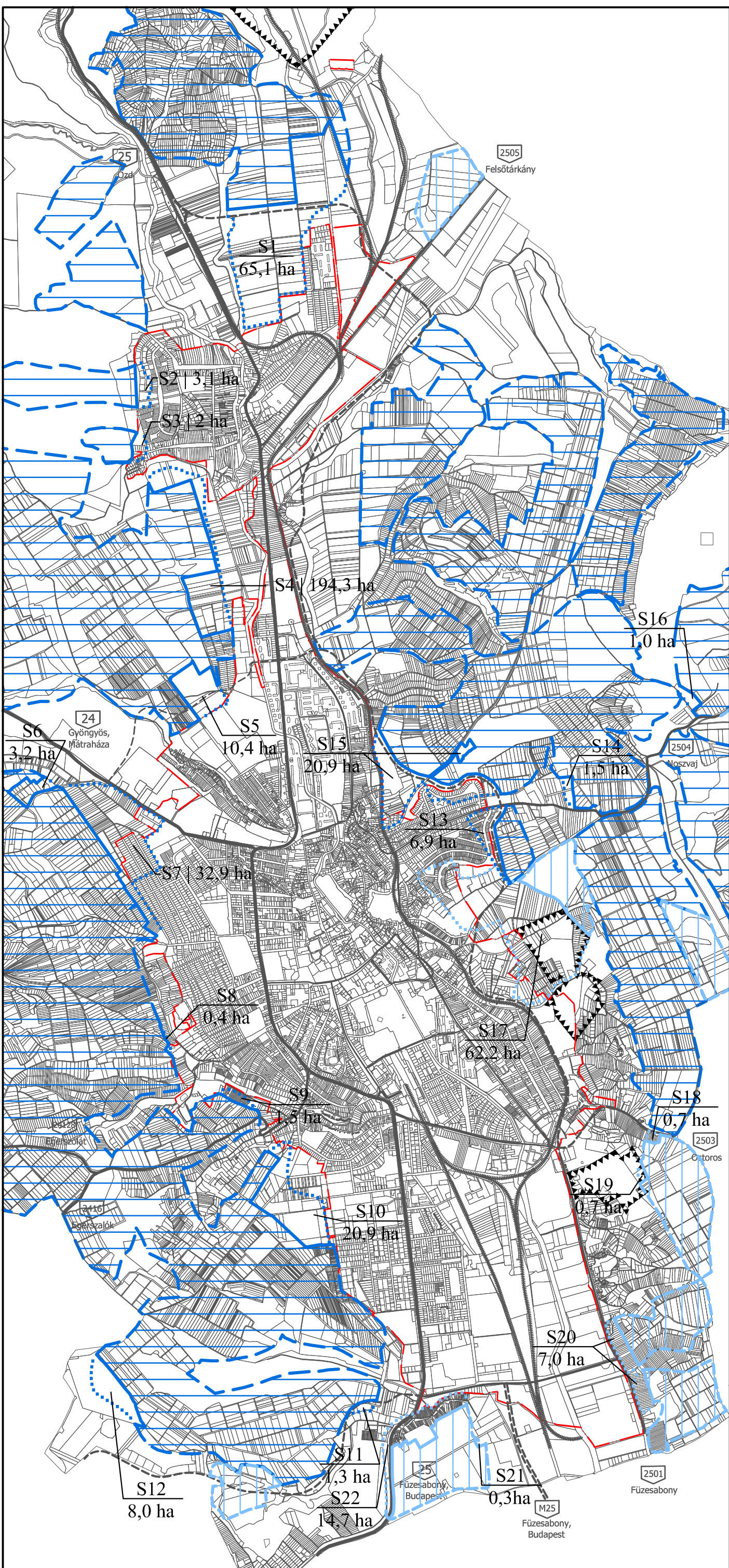


Eger MJV Településszerkezeti terv A Szőlőkataszter alóli kivonással érintett területek

-  Szőlőkataszter I. területek határa
-  Szőlőkataszter I. területek tervezett határa
-  Szőlőkataszter I. alól kivont területek határa
-  Szőlőkataszter II. területek határa
-  Szőlőkataszter II. területek tervezett határa
-  Szőlőkataszter II. alól kivont területek határa
-  Szőlőkataszter alóli kivonással érintett területek jele és nagysága
-  belterület jelenlegi határa

A közlekedéshálózat elemei
meglévő tervezett

-  gyorsforgalmi út
-  országos főút
-  országos mellékút
-  települési főút
-  vasútvonal



Rosivall Tervező Iroda
Településtervező és Tanácsadó Kft.
1065 Budapest, Nagymező u. 37-39. tel/fax.: 318-6320 e-mail: ros@ax.hu

Megbízó: EGER MJV POLGÁRMESTERI HIVATAL

Munka megnevezése:

TELEPÜLÉSSZERKEZETI TERV

Munkarész:
A Szőlőkataszter alóli kivonással érintett területek

Lépték:
1 : 30 000

Felelős tervező:
Rosivall Ágnes
TR1, TT1 01-1795/01

Tervező munkatárs:
Rigó István
okl. tájépítész mérnök

Dátum:
2004. június 28.